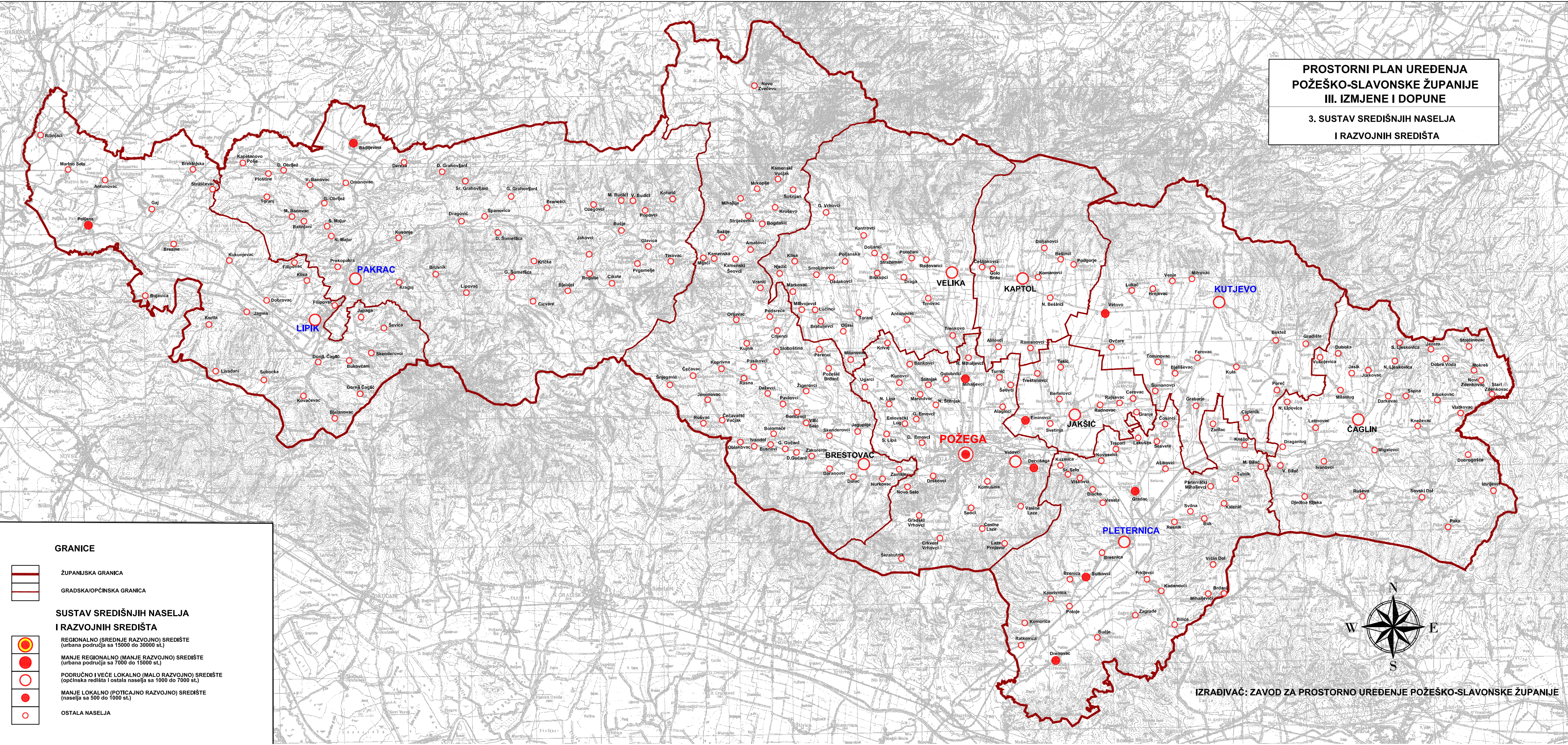




**PROSTORNI PLAN UREĐENJA  
POŽEŠKO-SLAVONSKE ŽUPANIJE  
III. IZMJENE I DOPUNE**






**3. SUSTAV SREDIŠNJIH NASELJA  
I RAZVOJNIH SREDIŠTA**

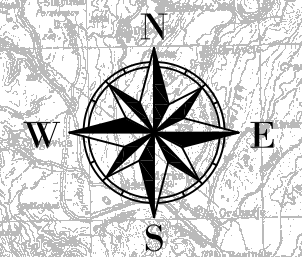


**GRANICE**

-  ŽUPANIJSKA GRANICA
-  GRADSKA/OPĆINSKA GRANICA

**SUSTAV SREDIŠNJIH NASELJA  
I RAZVOJNIH SREDIŠTA**

-  REGIONALNO (SREDNJE RAZVOJNO) SREDIŠTE  
(urbana područja sa 15000 do 30000 st.)
-  MANJE REGIONALNO (MANJE RAZVOJNO) SREDIŠTE  
(urbana područja sa 7000 do 15000 st.)
-  PODRUČNO I VEĆE LOKALNO (MALO RAZVOJNO) SREDIŠTE  
(općinskaredišta i ostala naselja sa 1000 do 7000 st.)
-  MANJE LOKALNO (POTICAJNO RAZVOJNO) SREDIŠTE  
(naselja sa 500 do 1000 st.)
-  OSTALA NASELJA



IZRAĐIVAČ: ZAVOD ZA PROSTORNO UREĐENJE POŽEŠKO-SLAVONSKE ŽUPANIJE