

OBRAZLOŽENJE

JAVNA USTANOVA

**Zavod za prostorno uređenje  
Požeško-slavonske županije**



Županijska 7, 34 000 Požega, HR  
tel: (+385)034/290-222; fax: (+385)034/290-220

**PROSTORNI PLAN  
POŽEŠKO-SLAVONSKE ŽUPANIJE**

**III. Izmjene i dopune**

/KONAČNI PRIJEDLOG PLANA/

OBVEZNI PRILOZI PLANA

**Obrazloženje**

- 1. POLAZNE OSNOVE**
- 2. III. IZMJENE I DOPUNE PROSTORNOG PLANA POŽEŠKO-SLAVONSKE ŽUPANIJE**
- 3. ISKAZ PROSTORNIH POKAZATELJA ZA NAMJENU POVRŠINA**
- 4. PRILOZI**

## OBRAZLOŽENJE

## 1. POLAZNE OSNOVE

Prostorni plan Požeško-slavonske županije donesen je u srpnju 2002. godine, a izmjenjen i dopunjen je 2011. i 2015. godine („Požeško - slavonski službeni glasnik“, broj 5/02 i 5A/02, 4/11 i 4/15 – dalje: PPP-SŽ).

Analizom područja Požeško-slavonske županije i sagledavanjem prostornih mogućnosti i razvojnih potreba ocijenjeno je da u pojedinim segmentima potrebno korigirati važeći PPP-SŽ temeljem obveza iz posebnih propisa radi njegovog usklađenja s istima te temeljem zahtjeva za izmjenom planskih rješenja, u svrhu usklađenja s projektima i/ili stanjem u prostoru, kako ne bi predstavljao ograničenje u razvoju Požeško-slavonske županije.

Odlukom o izradi III. Izmjena i dopuna Prostornog plana Požeško-slavonske županije („Požeško - slavonski službeni glasnik“, br. 04/17 – dalje: Odluka o izradi), donesenom od strane Županijske skupštine Požeško-slavonske županije, u lipnju 2017. godine, započeo je postupak izrade i donošenja III. Izmjena i dopuna Prostornog plana Požeško-slavonske županije. Nakon donošenja Odluke o izradi, u prosincu 2019. godine, uslijedila je Odluka o izmjeni i dopuni Odluke o izradi radi naknadno utvrđenih razloga ("Požeško-slavonski službeni glasnik", br. 08/17). Scen Odluke o izradi i Odluke o izmjeni i dopuni Odluke o izradi su u prilogu ovog obrazloženja.

Razlozi za izradu i donošenje III. Izmjena i dopuna Prostornog plana Požeško-slavonske županije, sukladno navedenoj Odluci o izradi i njenoj izmjeni i dopuni su (pročišćeni tekst Odluke):

- osiguravanje i utvrđivanje prostorne lokacije akumulacije Kamenska na rijeci Orljavi te korekcije svih elemenata prostornog planiranja (prometa i infrastrukture, naselja i njihovih granica građevinskih područja, poljoprivrednih, šumskih i drugih površina) koji proizlaze iz definiranja navedene akumulacije te utvrđivanja mogućnosti neposredne provedbe za iste,
- usklađivanje i utvrđivanje/redefiniranje granica eksploatacijskih polja ugljikovodika „Jamarica“, „Janja Lipa“ i „Kozarica“ te istražnih prostora ugljikovodika, odnosno područja istražnog prostora mineralnih sirovina za istraživanje nafte i plina čija se granica određuje prema odluci Vlade RH te utvrđivanja mogućnosti neposredne provedbe za iste,
- redefiniranje elemenata i nivoa gospodarenja otpadom sukladno novonastalim okolnostima i zakonskim okvirima,
- preispitivanje, korekcije i redefiniranje granica i površina, ali i potrebe utvrđivanja i egzistiranja izdvojenih građevinskih područja gospodarske, sportske i ugostiteljsko-turističke namjene na nivou prostornog plana županije,
- preispitivanje i redefiniranje te korekcija odredbi za provođenje i kartografskih prikaza sukladno prethodnim točkama, ali i drugim novonastalim okolnostima i saznanjima, osobito onima koje se odnose na gospodarske djelatnosti (poljoprivredne, poslovne, proizvodne) i njihove propisane udaljenosti te druge prostorne pokazatelje, kao i na nove okolnosti i propise iz segmenta zaštite prirode i kulturne baštine, te utvrđivanja kriterija za određivanje i korištenje građevinskih područja te njihovih izgrađenih, neizgrađenih i neuređenih dijelova,
- usklađivanje s novim zakonskim okvirima (izmjenama zakona i posebnih propisa),
- preispitivanje trase brze ceste, dionica Pleternica – Požega – Brestovac i uvođenje alternativnog koridora (koridora za istraživanje),
- redefiniranje, preispitivanje i korekcija drugih prometnih i infrastrukturnih koridora, vodova i objekata sukladno potrebama, novim saznanjima te zahtjevima javnoopravnih tijela,

## OBRAZLOŽENJE

- uvrštavanje prostora za odlaganje viška iskopa nastalog kao posljedica izvođenja građevinskih radova u izgradnji brze ceste.

III. Izmjene i dopune Prostornog plana Požeško-slavonske županije odnose se na cjelokupni prostor Županije, a izrađene su sukladno Zakonu o prostornom uređenju („Narodne novine“, br.153/13, 65/17, 114/18 i 39/19 - u daljnjem tekstu: Zakon), Pravilniku o sadržaju, mjerilima kartografskih prikaza, obveznim prostornim pokazateljima i standardu elaborata prostornih planova („Narodne novine“, br. 106/98, 39/04, 45/04 – ispravak i 163/04) i ostalim zakonima i propisima koji pokrivaju problematiku prostora za koji se izrađuju.

Nositelj izrade III. Izmjena i dopuna Prostornog plana Požeško-slavonske županije je Požeško-slavonska županija, Upravni odjel za gospodarstvo i graditeljstvo (u daljnjem tekstu: Nositelj izrade), a stručni izrađivač, sukladno čl. 27. Zakona, Zavod za prostorno uređenje Požeško-slavonske županije (u daljnjem tekstu: Izrađivač).

III. Izmjena i dopuna Prostornog plana Požeško-slavonske županije (dalje: III. Izmjene i dopune PPP-SŽ) je elaborat koji sadrži :

- I. Tekstualni dio (Odredbe za provedbu),
- II. Grafički dio i
- III. Obvezne priloge.

III. Izmjene i dopune PPP-SŽ sastavni su dio Prostornog plana uređenja Požeško-slavonske županije („Požeško - slavonski službeni glasnik“, broj 5/02 i 5A/02, 4/11 i 4/15, dalje: PPP-SŽ), a primjenjuje se u segmentima koji su III. izmjenama i dopunama PPP-SŽ utvrđeni u tekstualnom i grafičkom dijelu (dijelovi PPP-SŽ zamjenjuju se u tekstualnom i grafičkom dijelu kako je određeno III. Izmjenama i dopunama).

Istovremeno, u tijeku izrade predmetnog Plana, sukladno Zakonu o zaštiti okoliša („Narodne novine, br. 80/13, 78/15, 12/18 i 118/18) za isti je Upravni odjel za gospodarstvo i graditeljstvo Požeško-slavonske županije, kao nadležno tijelo, proveo postupak Ocjene o potrebi strateške procjene utjecaja Prostornog plana Požeško-slavonske županije na okoliš, a temeljem iste i postupak Strateške procjene utjecaja na okoliš. Strateška studija o utjecaju na okoliš Prostornog plana Požeško-slavonske županije i Izvješće o provedenoj strateškoj procjeni obvezni je prilog ovih Izmjena i dopuna Plana (*vidi: Obvezni prilozi – Strateška studija utjecaja na okoliš III. Izmjena i dopuna Prostornog plana Požeško-slavonske županije*).

## 2. III. IZMJENE I DOPUNE PROSTORNOG PLANA POŽEŠKO-SLAVONSKE ŽUPANIJE

Odlukom o izradi su, temeljem obveza iz posebnih propisa radi usklađenja PPP-SŽ s istima te temeljem zahtjeva za izmjenom planskih rješenja, u svrhu usklađenja s projektima i/ili stanjem u prostoru, sukladno članku 90. Zakona, utvrđene potrebe izmjena i dopuna PPP-SŽ.

Temeljem članka 90. Zakona svoje zahtjeve dostavila su sljedeća javnopravna tijela (Zahtjevi sudionika za III. Izmjene i dopune PPP-SŽ podnesenih prije javne rasprave s obrazloženim odgovorima te scan-ovi svih zahtjeva su u prilogu ovog Plana - *vidi: Obvezni prilozi – Zahtjevi temeljem članka 90. Zakona o prostornom uređenju („Narodne novine“, br. 153/13, 65/17, 114/18 i 39/19)*:

## OBRAZLOŽENJE

I. Nakon Odluke o izradi III. Izmjena i dopuna Prostornog plana Požeško-slavonske županije (Požeško-slavonski službeni glasnik, br. 4/17) -

- MINISTARSTVO POLJOPRIVREDE, Ul. grada Vukovara 78, p.p. 1034, 10000 Zagreb, Klasa:350-02/17-01/382, Urbroj:525-07/0367-17-2, od 11. kolovoza 2017. g. - zaprimljeno 07. rujna 2017. g.
- OiV Odašiljači i veze d.o.o., Ulica grada Vukovara 269d, 10000 Zagreb, ur.broj 551 996 KR, od 13. srpnja 2017. – zaprimljeno 18. srpnja 2017.
- MUP, Policijska uprava Požeško-slavonska, Služba zajedničkih i upravnih poslova, J. Runjanina, 34000 Požega, Broj: 511-22-04-5-224/10-17 DM od 07. srpnja 2017.g. – zaprimljeno 10. srpnja 2017. g.
- KOMUNALAC POŽEGA d.o.o. za komunalne djelatnosti, Ulica Vukovarska 8, 34000 Požega, Broj: 3.- 775-2/17.JR, od 11. srpnja 2017.g. - zaprimljeno 12. srpnja 2017.g
- JU ZAVOD ZA PROSTORNO UREĐENJE BJELOVARSKO-BILOGORSKE ŽUPANIJE, Dr. Ante Starčevića 8, 43000 Bjelovar, Klasa 350-02/17-01/07, Urbroj: 2103/1-08-17-02 od 11. srpnja 20107.g.
- ZAVOD ZA PROSTORNO UREĐENJE BRODSKO-POSAVSKE ŽUPANIJE, Trg pobjede bb, 35000 Slavonski Brod, Klasa: 350-02/17-01/16, Urbroj: 2178/01-26-0/4-17-2 od 11. srpnja 2017.
- PLINACRO d.o.o., Savska cesta 88A, 10000 Zagreb, Klasa:PL-17/2437, Urbroj:TRN-17-2, od 12. srpnja 2017.g. - zaprimljeno 17. srpnja 2017. g.
- DRŽAVNA UPRAVA ZA ZAŠTITU I SPAŠAVANJE, Područni ured za zaštitu i spašavanje Požega, K. Krešimira 1. 34000 Požega, Klasa: 350-02/17-01/01, Urbroj: 543-11-01-17-15, od 12. srpnja 2017.g. - zaprimljeno 17. srpnja 2017. g
- HAKOM, Hrvatska regulatorna agencija za mrežne djelatnosti, Roberta Frangeša Mihanovića 9, 10110 Zagreb, Klasa:350-05/17-01/207, Urbroj:376-10-17-3 od 11. srpnja 2017. g. - zaprimljeno 17. srpnja 2017. g.
- SISAČKO-MOSLAVAČKA ŽUPANIJA, Upravni odjel za prostorno uređenje, graditeljstvo i zaštitu okoliša, S. i A. Radića 36, 44000 Sisak, Klasa: 351-01/17-01/09, Urbroj: 2176/01-09-17-2 od 14. srpnja 2017.
- MINISTARSTVO ZAŠTITE OKOLIŠA I ENERGETIKE, Uprava za zaštitu prirode, Radnička cesta 80, 10000 Zagreb, Klasa: 612-07/17-57/217, Urbroj: 517-07-2-2-17-2 od 13. srpnja 2017.g. - zaprimljeno 19. srpnja 2017. g.
- HRVATSKE VODE, Vodnogospodarska ispostava za mali sliv „Orljava – Londža“, Industrijska 13d, 34000 Požega, Klasa:350-02/17-01/0000331, Urbroj: 374-3103-01-17-4 od 14. srpnja 2017.g. - zaprimljeno 20. srpnja 2017. g.
- VIROVITIČKO-PODRAVSKA ŽUPANIJA, Upravni odjel za prostorno uređenje, graditeljstvo, komunalne poslove i zaštitu okoliša, Klasa: 350-02/17-01/08, Urbroj: 2189/1-08/13-17-2 od 18. srpnja 2017.g. – zaprimljeno 20. srpnja 2017.
- JU ZAVOD ZA PROSTORNO UREĐENJE SISAČKO-MOSLAVAČKA ŽUPANIJE, Trg bana J.Jelačića 6, 44000 Sisak, Klasa: 350-02/17-01/06, Urbroj: 2176-117-03-17-02 od 17. srpnja 2017.g – zaprimljeno 20. srpnja 2017.
- INA, INDUSTRIJA NAFTE d.d. ISTRAŽIVANJE I PROIZVODNJA NAFTE I PLINA, Razrada polja, Lovinčićeva 4, 10020 Zagreb, Znak - Re:50308575/10-07-17/2471-330/BK od 17. srpnja 2017.g. - zaprimljeno 24. srpnja 2017. g.
- HRVATSKE CESTE d.o.o. za upravljanje, građenje i održavanje državnih cesta, Sektor za razvoj i strateško planiranje, Odjel za razvoj i planiranje, Vončinina 3, 10000 Zagreb, Klasa:350-02/2013-2/6, Urbroj:345-211-516-2017-18/DB od 24. srpnja 2017. g. - zaprimljeno 28. srpnja 2017. g.



## OBRAZLOŽENJE

- MINISTARSTVO KULTURE, Uprava za zaštitu kulturne baštine, Konzervatorski odjel u Požegi, Trg Matka Peića 3, 34000 Požega, Klasa:612-08/17-10/0275, Urbroj:532-04-02-07/4-17-2 od 28. srpnja 2017.g. - zaprimljeno 31. srpnja 2017. g.
- GRAD LIPIK, Gradonačelnik, Klasa: 350-01/17-01/0001, Urbroj: 2162/02-03-04/7-17-2 od 25. srpnja 2017. g. – zaprimljeno 01. kolovoza 2017.g.
- GRAD LIPIK, Jedinostveni upravni odjel, Klasa: 350-01/17-01/0001, Urbroj: 2162/02-03-04/7-17-3 od 25. rujna 2017.g.
- MINISTARSTVO OBRANE, Uprave za materijalne resurse, Sektor za vojnu infrastrukturu, Služba za vojno graditeljstvo i energetska učinkovitost, Sarajevska 7, 10000 Zagreb, Klasa:350-02/17-01/181, Urbroj:512M3-020201-17-4 od 01. kolovoza 2017.g. - zaprimljeno 04. kolovoza 2017. g.

**II. Nakon Odluke o Izmjeni i dopuni Odluke o izradi III. Izmjena i dopuna Prostornog plana Požeško-slavonske županije (Požeško-slavonski službeni glasnik, br. 8/17) -**

- BJELOVARSKO-BILOGORSKA ŽUPANIJA, Upravni odjel za graditeljstvo, promet, prostorno uređenje i komunalnu infrastrukturu, Klasa:350-01/17-01/34, Urbroj:2103/1-09-18-3 od 23. siječnja 2018. g. – zaprimljeno 24. siječnja 2018. g.
- MINISTARSTVO UNUTARNJIH POSLOVA, Policijska uprava Požeško-slavonska, Služba zajedničkih poslova, Broj:511-22-04-5/4-226/6-18 DJ, od 24. siječnja 2018.g. – zaprimljeno 26. siječnja 2018. g. -
- GRAD LIPIK, Gradonačelnik, Klasa: 350-01/18-01/0001, Urbroj:2162/02-03-04/7-18-2 od 25. siječnja 2018.g. – zaprimljeno 31. siječnja 2018. g.
- DRŽAVNA UPRAVA ZA ZAŠTITU I SPAŠAVANJE, Područni ured za zaštitu i spašavanje Požega, K. Krešimira 1. 34000 Požega, Klasa: 350-01/18-01/01, Urbroj: 543-11-01-18-9, od 30. siječnja 2018.g. – zaprimljeno 01. veljače 2018. g.
- INA Industrija nafte d.d., Istraživanje i proizvodnja nafte i plina, Re:50308575/23-01-18/0216-015/BK, od 29. siječnja 2018.g. – zaprimljeno 02. veljače 2018. g. - zahtjevi,
- HŽ INFRASTRUKTURA, Sektor za razvoj, pripremu i provedbu investicija i EU fondova, Br. 819/18, 1.3.1. GI od 30. siječnja 2018.– zaprimljeno 02. veljače 2018. g. - zahtjevi,
- PLINACRO d.o.o., Savska cesta 88A, 10000 Zagreb, Klasa:PL-17/3212, Urbroj: T/IP-18-4, od 01. veljače 2018.g. – zaprimljeno 05. veljače 2018. g. - podaci i zahtjevi,
- MINISTARSTVO KULTURE, Uprava za zaštitu kulturne baštine, Konzervatorski odjel u Požegi, Trg Matka Peića 3, 34000 Požega, Klasa:612-08/17-10/0275, Urbroj:532-04-02-07/4-18-6 od 31. siječnja 2018.g. – zaprimljeno 05. veljače 2018. g. - podaci i smjernice,
- SISAČKO-MOSLAVAČKA ŽUPANIJA, Upravni odjel za prostorno uređenje, graditeljstvo i zaštitu okoliša, Rimska 28, 44000 Sisak, Klasa: 351-01/18-01/04, Urbroj: 2176/01-09-18-2 od 31. siječnja 2018. – zaprimljeno 08. veljače 2018. g. - zahtjev,
- BRODSKO-POSAVSKA ŽUPANIJA, Zavod za prostorno uređenje Brodsko-posavske županije, Trg pobjede bb, 35000 Slav. Brod, Klasa:350-02/17-01/16, Urbroj:2178/01-26-0/4-18-4, od 07. veljače 2018. g. – zaprimljeno 08. veljače 2018. g. - zahtjevi,
- KOMUNALAC POŽEGA d.o.o. za komunalne djelatnosti, Ulica Vukovarska 8, 34000 Požega, Broj: 3.- 775-6/17.JR, od 07. veljače 2018.g. – zaprimljeno 08. veljače 2018. g. - zahtjevi,
- JAVNA USTANOVA ZAVOD ZA PROSTORNO UREĐENJE SISAČKO-MOSLAVAČKE ŽUPANIJE, Trg bana J. Jelačića 6, 44000 Sisak, Klasa: 350-02/17-01/06, Urbroj: 2176-117-03-18-04 od 06. veljače 2018. – zaprimljeno 12. veljače 2018. g. - zahtjevi,

## OBRAZLOŽENJE

- MINISTARSTVO ZAŠTITE OKOLIŠA I ENERGETIKE, Uprava za zaštitu prirode, Radnička cesta 80, 10000 Zagreb, Klasa: 612-07/17-57/217, Urbroj: 517-07-2-2-17-4 od 12. veljače 2018.g. - zaprimljeno 16. veljače 2018. g.
- HRVATSKE CESTE d.o.o. za upravljanje, građenje i održavanje državnih cesta, Sektor za razvoj i strateško planiranje, Odjel za razvoj i planiranje, Vončinina 3, 10000 Zagreb, Klasa:350-02/2013-2/6, Urbroj:345-211-516-2017-25/DB od 09. veljače 2018. g.
- HRVATSKE VODE, Vodnogospodarska ispostava za mali sliv „Orljava – Londža“, Industrijska 13d, 34000 Požega, Klasa:350-02/17-01/0000331, Urbroj: 374-3103-01-18-8 od 19. veljače 2018.g. - zaprimljeno 08. veljače 2018. g. -
- MINISTARSTVO POLJOPRIVREDE, Ul. grada Vukovara 78, p.p. 1034, 10000 Zagreb, Klasa:350-02/18-01/44, Urbroj:525-07/0367-18-2, od 30. siječnja 2018. g. - zaprimljeno 16. veljače 2018. g.
- HRVATSKA AGENCIJA ZA CIVILNO ZRAKOPLOVSTVO, Ulica grada Vukovara 284, 10000 Zagreb, Klasa :350-02/18-01/5, Urbroj: 376-05-01-18-2 od 15. veljače 2018. - zaprimljeno 20. veljače 2018. g. -
- MINISTARSTVO OBRANE, Uprave za materijalne resurse, Sektor za vojnu infrastrukturu, Služba za vojno graditeljstvo i energetska učinkovitost, Sarajevska 7, 10000 Zagreb, Klasa:350-02/17-01/181, Urbroj:512M3-020201-18-8 od 19. veljače 2018.g. - zaprimljeno 21. veljače 2018. g. -
- MINISTARSTVO MORA, PROMETA I INFRASTRUKTURE, Klasa: 350-05/14-01/19, Urbroj: 530-08-1-3-1-18-13 od 13. veljače 2018. - zaprimljeno 26. veljače 2018. g. -
- HRVATSKE VODE, Vodnogospodarski odjel za srednju i donju Savu, Služba korištenja voda, Ulica grada Vukovara 220, 10000 Zagreb, Klasa:350-02/17-01/0000331, Urbroj: 374-3103-01-18-8 od 6. veljače 2018.g. - zaprimljeno 21. veljače 2018. g. -

Osim dostavljenih zahtjeva sukladno članku 90. Zakona, tijekom izrade Plana dostavljeni su pojedinačni zahtjevi, i to od strane:

- POLJOPRIVREDA LIPIK D.D., Ulica Ergela 1, 34551 Lipik, od 19. veljače 2018. – zaprimljeno elektronskom poštom 19 veljače 2018.

Također, po traženju Zavoda za prostorno uređenje Požeško-slavonske županije dostavljeni su podaci Hrvatskog centra za razminiranje, Sisak, Ante Kovačića 10, Klasa : 213-04/18-06/680, Urbroj: 530-117-05/4-18-02 od 23. studenog 2018. godine.

U skladu s navedenim, po pribavljanju zahtjeva od nadležnih javnopravnih tijela, izvršena je analiza pojedinih elemenata PPP-SŽ te je utvrđeno da se mijenjaju, dopunjuju, sljedeći dijelovi Plana:

**I. TEKSTUALNI DIO:**

- Odredbe za provedbu III. Izmjena i dopuna PPP-SŽ

**II. GRAFIČKI DIO:**

- Kartografski prikazi u mjerilu 1:100.000
  1. Korištenje i namjena prostora/površina
  2. Infrastrukturni sustavi i mreže
    - 2.A. Elektroenergetika i plinoopskrba
    - 2.B. Pošta i elektroničke komunikacije
    - 2.C. Vodno gospodarski sustavi

## OBRAZLOŽENJE

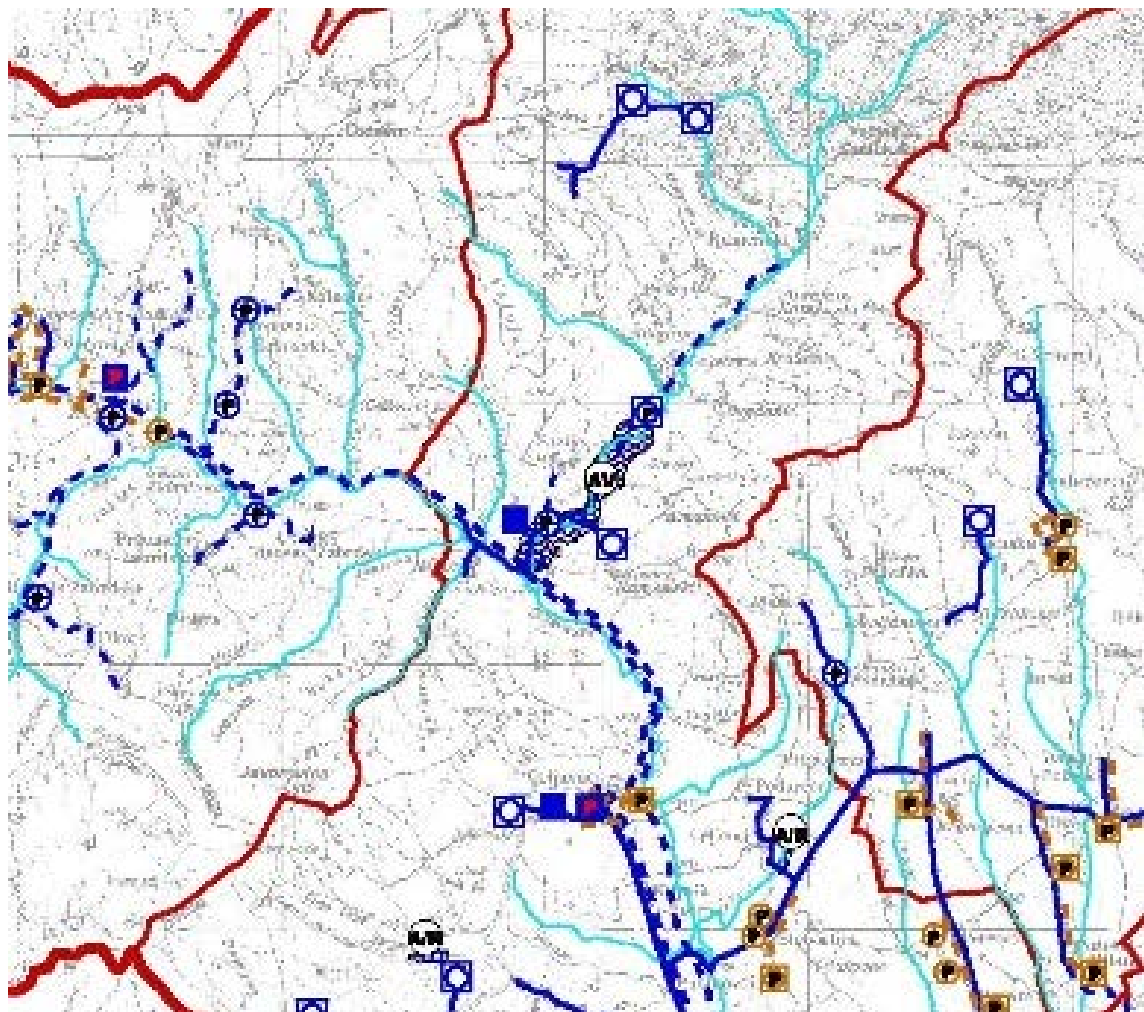
3. Uvjeti korištenja i zaštite prostora
  - 3.A. Područja posebnih uvjeta korištenja  
Natura 2000/ Ekološka mreža
  - 3.B. Područja posebnih ograničenja u korištenju  
Područja primjene posebnih mjera uređenja zemljišta
- Kartografski prikazi - kartogrami
4. Infrastrukturni sustavi
  - 4.1. Prometni sustavi
  - 4.2. Pošta i elektroničke komunikacije
  - 4.3. Energetski sustavi
  - 4.4. Vodno gospodarski sustavi
    - 4.4.1. Vodoopskrba i korištenje voda
    - 4.4.2. Odvodnja otpadnih voda, melioracijska odvodnja, uređenje vodotoka i voda
5. Gospodarenje otpadom

## OBRAZLOŽENJE

**III. Izmjene i dopune PPP-SŽ odnose se na sljedeće:****2.1. Osiguravanje i utvrđivanje prostorne lokacije akumulacije Kamenska na rijeci Orljavi**

U svrhu realizacije projekta županijskog značaja – akumulacije Kamenska na rijeci Orljavi, kojom bi se zaštitio utjecaj štetnog djelovanja voda nizvodno od iste, kao i omogućio njeno korištenje u svrhu navodnjavanja poljoprivrednog zemljišta, iskorištavanje energetskeg potencijala vode iz akumulacije, razvoja turizma, športa i rekreacije proveden je postupak utvrđivanja/redefiniranja prostorne lokacije navedene akumulacije kao i položaj planirane brane.

Naime, u trenutno važećem PPP-SŽ brana planirane akumulacije Kamenska predviđena je u donjem toku vodotoka Brzaje kod njenog ušća u rijeku Orjavu s mogućnošću prihvatanja velike vode na 100 godišnji povratni period, radi zaštite ljudskih života i materijalnih dobara s visinom brane od 22 m i volumenom 8 milijuna kubika retencije. Kota krune brane je na 262 m n.m., a maksimalni korisni nivo je na 257 m n.m. Izgradnjom brane Kamensko-II (Kamensko-Brzaja) vodno lice akumulacijskog jezera bi sezalo sve do rubnih dijelova naselja Striježevica.



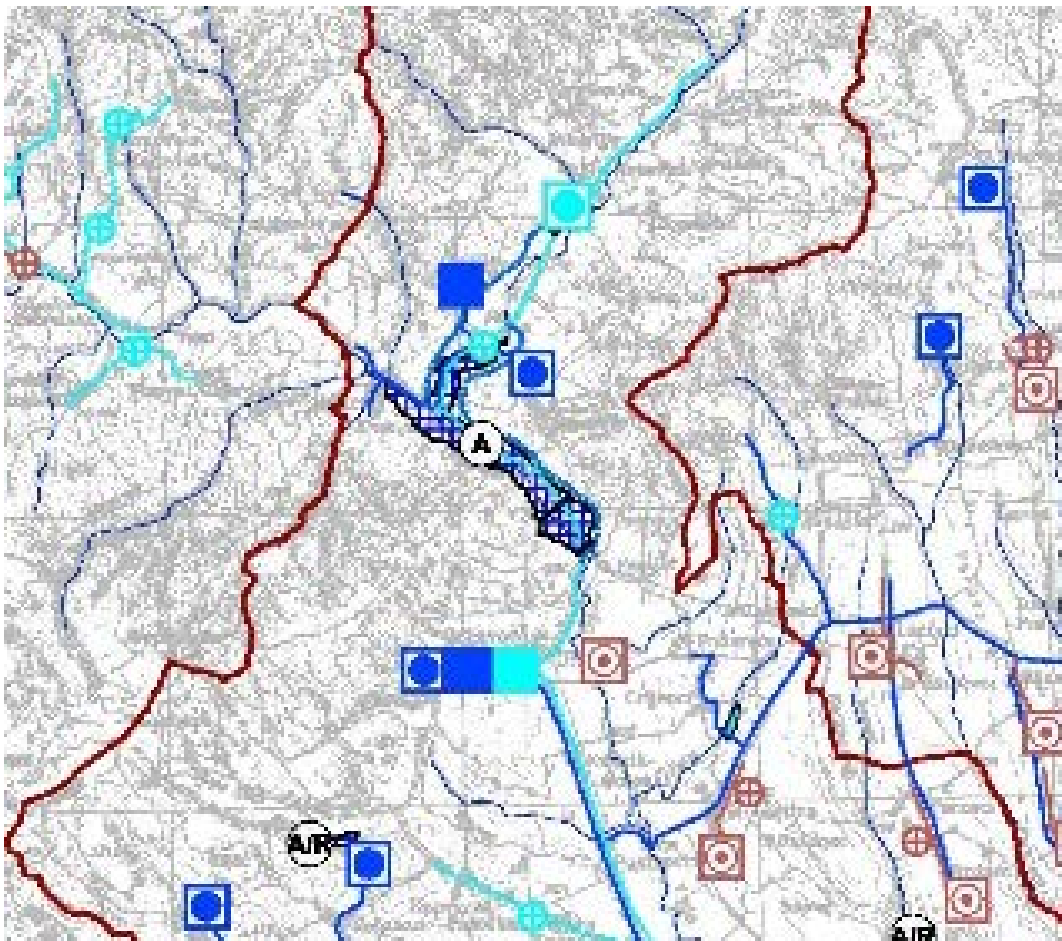
Slika 1.: Kartografski prikaz broj 2.C. VODNOGOSPODARSKI SUSTAVI – Ciljane Izmjene i dopune PPP-SŽ., mj: 1:100.000

## OBRAZLOŽENJE

Ovim Izmjenama i dopunama PPP-SŽ osigurali su se i utvrdili prostorno - planski preduvjeti za smještaj akumulacije Kamenska na vodotoku Orljava kojom bi se akumulirala voda iz dva vodna sliva i to rijeka Orljave i rijeka Brzaje, a obzirom na kompleksnost zahvata, predvidjela se i korekcija svih elemenata prostornog planiranja koji proizlaze iz definiranja navedene akumulacije (promet i druge infrastrukture, naselja, poljoprivredne, šumske i druge površine).

Planom su predviđene dvije varijante navedene akumulacije, koje se međusobno razlikuju površinom, veličinom izgradnje brane, obujmom zahvata vode i duljinom korekcije popratne infrastrukture:

- U varijanti 1 – pozicija brane planirane akumulacije Kamenska na „najužnijoj lokaciji“ ukupne je površine 163 ha, planirana duljina brane je 250 m, a izmještanje državne ceste s pripadajućom podzemnom infrastrukturom je u duljini od max 6,3 km (a u varijantnim rješenjima min dužina može iznositi 4,8 km).
- U varijanti 2 - planirana akumulacija Kamenska (sa pozicijom brane od cca 670 m uzvodno od položaja brane u varijanti 1) ukupne je površine 127 ha, planirana duljina brane je 540 m, a izmještanje državne ceste s pripadajućom podzemnom infrastrukturom u duljini od max. cca 5,2 km. (odnosno minimalna udaljenost može biti 3,2 km)



Slika 2.: Kartografski prikaz broj 2.C. VODNO GOSPODARSKI SUSTAVI – III. izmjene i dopune PPP-SŽ., mj: 1:100.000

U svrhu realizacije sjeveroistočne strane planirane akumulacije Kamenska, predviđena su i dva varijantna rješenja izmještanja državnih cesta D38 i D69 s pripadajućom podzemnom infrastrukturom (vodoopskrbni cjevovod i telekomunikacijski vodovi).

## OBRAZLOŽENJE

Varijantom 1 planira se obilazna trasa državne ceste D69 kroz s dvije varijante obilaska akumulacije s južne strane u dužini 1350 m i sa sjeverne strane u dužini 1410 m, te u izmještanju državne ceste D-38 u ukupnoj duljine 4860 m uključujući i izgradnju planiranog mosta u dužini cca 330 m. U slučaju da se izbjegne izgradnja mosta cijela dionica se produžuje na 7290 m državnih prometnica.

Varijantom 2 planirana izgradnja državnih cesta se skraćuje za duljinu postojeće izgrađene prometnice D-38 u dužini cca 750 m ali i izgradnju dijela od cca 300 m poradi priključka prometnice na dio planiranog obilaska prometnice.

Izvršene korekcije prikazane su na kartografskim prikazima broj 1. KORIŠTENJE I NAMJENA PROSTORA i 2C. VODNOGOSPODARSKI SUSTAVI – III. izmjene i dopune PPP-SŽ., mj: 1:100.000, a regulirane izmjenama i dopunama Odredbi za provođenje PPP-SŽ.

## 2.2. Usklađivanje i utvrđivanje/redefiniranje granica eksploatacijskih polja ugljikovodika „Jamarica“, „Janja Lipa“ i „Kozarica“ te istražnih prostora ugljikovodika

Na inicijativu INA, d.d., Industrija nafte, Zagreb<sup>1</sup>, proveden je postupak usklađivanje i utvrđivanje/redefiniranje granica eksploatacijskih polja ugljikovodika „Jamarica“, „Janja Lipa“ i „Kozarica“ te istražnih prostora ugljikovodika, odnosno područja istražnog prostora mineralnih sirovina za istraživanje nafte i plina čija se granica određuje prema odluci Vlade RH te utvrđivanja mogućnosti neposredne provedbe za iste.

Unutar administrativnih granica Požeško-slavonske županije dijelom se nalaze eksploatacijska polja ugljikovodika (EPU) „Jamarica“, „Janja Lipa“ i „Kozarica“, s bušotinama i rudarskim objektima i instalacijama za potrebe eksploatacije ugljikovodika, na kojima je INA, d.d. nositelj odobrenja za EPU.

INA, d.d., kao nositelj odobrenja za EPU, sukladno posebnom propisu kojim se regulira istraživanje i eksploatacija ugljikovodika, provela je postupak usklađenja postojećih odobrenja s odredbama spomenutog posebnog propisa. U sklopu istog proveden je postupak usklađenja granica eksploatacijskih polja ugljikovodika te su od strane Ministarstva gospodarstva RH dobivena Rješenja o utvrđivanju eksploatacijskih polja ugljikovodika, kojim su određene nove granice eksploatacijskih polja u HTRS96 sustavu.

Obzirom da za realizaciju pojedinih planiranih aktivnosti na EPU, obavezna usklađenost planiranih zahvata s važećom prostorno - planskom dokumentacijom, ovim izmjenama i dopunama Plana provedeno je redefiniranje granica EPU „Jamarica“, „Janja Lipa“ i „Kozarica“, kako u grafičkom tako i u tekstualnom dijelu istog i omogućena je njihova neposredna provedba.

Naime, novo eksploatacijsko polje ugljikovodika koje se unosi u Odredbe za provođenje Plana je eksploatacijsko polje Jamarice. Međutim, ono je kao takvo u važećem Prostornom planu Županije bilo uneseno kao dio eksploatacijskog polja Kozarice te se ono ovim Planom izdvaja kao zasebna površina.

<sup>1</sup> INA, INDUSTRIJA NAFTE d.d. ISTRAŽIVANJE I PROIZVODNJA NAFTE I PLINA, Razrada polja, Lovinčićeva 4, 10020 Zagreb (dopis: Znak – Re: 50308575/28-10-16/3449-509/AK od 28. listopada 2017.g. i dopis: Znak - Re:50308575/10-07-17/2471-330/BK od 17. srpnja 2017.g. – scen dopisa u privitku ovog Obrazloženja)

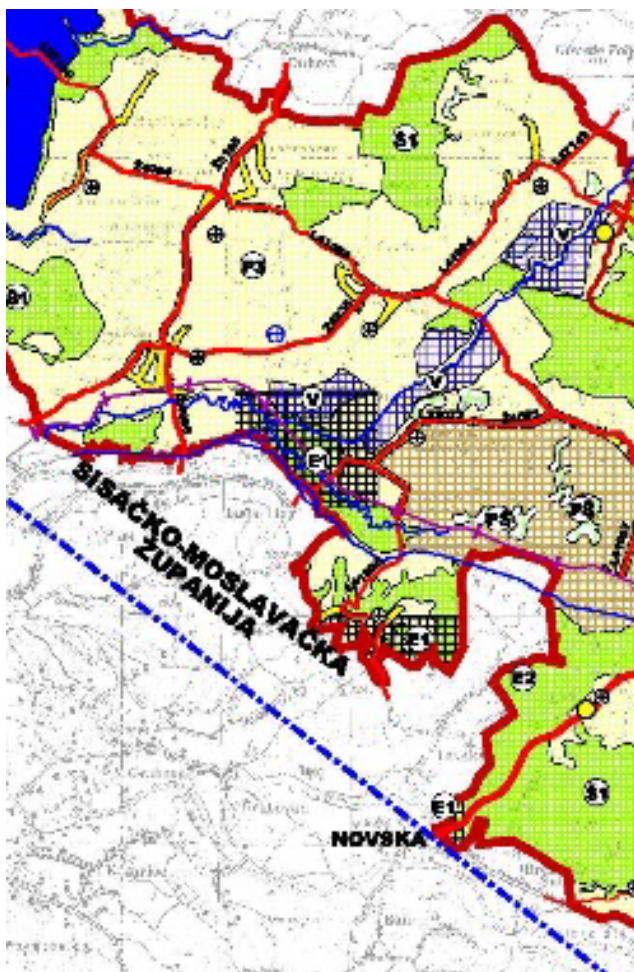


OBRAZLOŽENJE

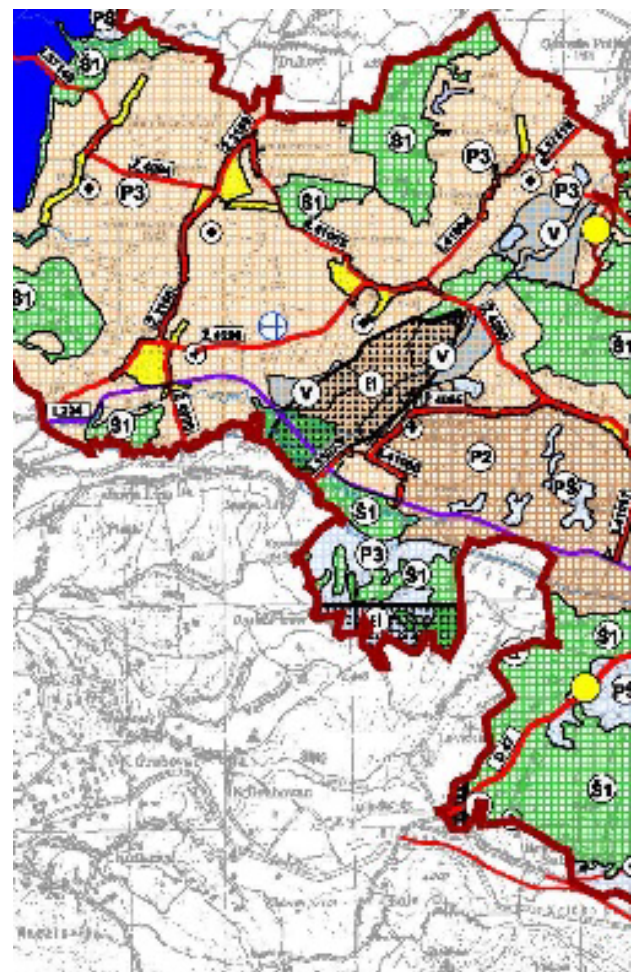
Promjene u površinama eksploatacijskih polja ugljikovodika prikazane su u sljedećoj tablici (Tablica 1.):

Tablica 1.

Eksploatacijska polja ugljikovodika				
JLS	Naziv	Vrsta mineralnih sirovina	Površina u važećem Prostornom planu PSŽ (cca) ha	Nova površina (ha)
Lipik	Janja Lipa	ugljikovodici	381	432
	Kozarica	ugljikovodici	172	165
	Jamarica	ugljikovodici		25



Slika 3.: Kartografski prikaz broj 1. KORIŠTENJE I NAMJENA PROSTORA/POVRŠINA - Ciljane Izmjene i dopune PPP-SŽ, mj: 1:100.000



Slika 4.: Kartografski prikaz broj 1. KORIŠTENJE I NAMJENA PROSTORA/POVRŠINA - III. Izmjene i dopune PPP-SŽ, mj: 1:100.000

Uvjeti neposredne provedbe zahvata u prostoru su regulirane izmjenama i dopunama Odredbi za provođenje III. Izmjena i dopuna PPP-SŽ, a izvršene korekcije prikazane su na kartografskom prikazu broj 1. KORIŠTENJE I NAMJENA PROSTORA/POVRŠINA , u mjerilu 1:100.000.

## OBRAZLOŽENJE

**2.3. Redefiniranje elemenata i nivoa gospodarenja otpadom**

Sukladno novonastalim okolnostima i zakonskim okvirima kojima se regulira gospodarenje otpadom i u skladu s dostavljenim podacima komunalnog poduzeća Komunalac Požega d.o.o. za komunalne djelatnosti<sup>2</sup>, ovim Izmjenama i dopunama Plana, provedeno je redefiniranje elemenata i nivoa gospodarenja otpadom na području Požeško-slavonske županije te u skladu s tim je mijenjan (izmjenjen i dopunjen):

- a. tekstualni dio: Odredbe za provođenje ovog Plana, u dijelovima određenim za gospodarenje otpadom (Poglavlje „9. Gospodarnje otpadom“) i
- b. grafički dio (kartografski prikaz broj „1. KORIŠTENJE I NAMJENA PROSTORA“, u mjerilu 1:100.000.).

Npr. Odredbe za provođenje usklađene su s Planom gospodarenja otpadom Republike Hrvatske (PGO RH) za razdoblje 2017.-2022. kao i Zakonom o održivom gospodarenju otpadom (ZOGO) i podzakonskim aktima na način da su locirane sve građevine za gospodarenje otpadom predviđene PGO RH za Požeško-slavonsku županiju te građevine za gospodarenje otpadom kao i način postupanja s otpadom opisane u skladu s odredbama posebnih zakona i propisa iz područja gospodarenja otpadom.

Također, Odredbe za provođenje su usklađene s Planom gospodarenja otpada Republike Hrvatske kojim je definiran koncept centara za gospodarenje otpadom po kojemu će sve JLS Požeško-slavonske županije (osim općine Čaglin), nakon 2018. godine, zbrinjavati otpad na lokaciji centra za gospodarenje otpadom „Šagulje“ u Brodsko-posavskoj županiji. Za Općinu Čaglin planira se zbrinjavanje otpada na lokaciji „Orlovnjak“ na području Osječko-baranjske županije ili „Šagulje“ na području Brodsko-posavske županije. U odredbama se navodi da se lokacija „Vinogradine“ i nadalje planirana za odlaganje, skladištenje, pripremu i pretovar otpada namijenjenog transportu prema centru za gospodarenje otpadom. U funkciji navedenog, na lokaciji „Vinogradine“ nalazit će se komunalno servisne građevine za djelatnost gospodarenja otpadom i ostale komunalne djelatnosti, građevine za odlaganje otpada (odlagalište neopasnog otpada, kazeta za zbrinjavanje otpada koji sadrži azbest i sl.) te građevine za sakupljanje otpada (reciklažno dvorište, skladište neopasnog otpada, skladište opasnog otpada i sl.) uz izgradnju građevina za obradu otpada (sortirnice, kompostane, postrojenja za obradu otpada i sl.) za potrebe uspostave cjelovitog sustava gospodarenja otpadom.

U Odredbama za provođenje u skladu sa ZOGO mijenjaju se podaci o izgradnji reciklažnih dvorišta na područjima JLS.

U tekstualnom dijelu III. Izmjena i dopuna PPP-SŽ – Odredbama za provođenje, su navedene i obrađene sve lokacije i građevine za gospodarenje otpadom koje su istovremeno u grafičkom dijelu označene odgovarajućim simbolima i opisima u legendi kartografskog prikaza broj „1. KORIŠTENJE I NAMJENA PROSTORA“, u mjerilu 1:100.000.

---

<sup>2</sup> KOMUNALAC POŽEGA d.o.o. za komunalne djelatnosti, Ulica Vukovarska 8, 34000 Požega (dopis: broj: 3.- 775-2/17. JR, od 11. srpnja 2017.g. i broj: 3.- 775-6/17.JR, od 07. veljače 2018.g.)



## OBRAZLOŽENJE

#### 2.4. Preispitivanje, korekcije i redefiniranje granica i površina, ali i potrebe utvrđivanja i egzistiranja izdvojenih građevinskih područja gospodarske, sportske i ugostiteljsko-turističke namjene na nivou prostornog plana županije

Ovim Planom, preispitane su površine, oblik, vrsta, namjena, kapacitet, smjernice za gradnju, ali i potrebe utvrđivanja i egzistiranja izdvojenih građevinskih područja gospodarske, sportske i ugostiteljsko-turističke namjene na nivou prostornog plana županije.

Temeljem navedenog, Planom je utvrđeno sljedeće:

- Korigiraju se granice gospodarskih zona: Lipik I, Lipik III, Alaginci, Ivanin Dvor, Resnik i Pleternica II, dok se za ostale gospodarske zone površine zaokružuju na cijeli broj (Tablica 2.)

Tablica 2.

Planirana izdvojena građevinska područja gospodarskih zona preko 15 h na području Požeško-slavonske županije				
JLS		Gospodarske zone	Površina u važećem Prostornom Planu (cca) ha	Nova površina (cca) ha**
Grad	Požega	Alaginci - Požega	21,3	20*
		Požega sjever	72	72*
	Pakrac	Pakrac 5	17,6	18
		Kusonje	24,7	25
	Lipik	Lipik I	39,8	41
		Lipik II	16,3	16
		Lipik III	33,2	32*
		Lipik IV	56,0	56
	Pleternica	Pleternica II	120,5	118
		Ivanin dvor	18,3	21
Resnik		20,0	21*	
Kutjevo	Kutjevo	43,5	43*	
Općina	Brestovac	Brestovac	19,5	20
	Čaglin	Čaglin	15,6	16
	Jakšić	Jakšić	16,9	17
	Kaptol	-	-	-
	Velika	-	-	-

Izvor: važeći Prostorni planovi uređenja gradova i općina, važeći Prostorni plana Požeško-slavonske županije ("Požeško-slavonski službeni glasnik" br. 5/02, 5A/02, 4/11 i 4/15)

\*kako bi se osigurala usklađenost prostorno-planske dokumentacije na svim razinama, površine navedene za ove zone obuhvaćaju cjelokupno područje zajedno s površinama drugih namjena koje su sada definirane i prikazane kao zasebne u ovom planu (npr. prometnice, zelene površine i sl.), ali koje će se kroz prostorne planova uređenja gradova ili općina dalje razrađivati zajednički, kao jedna cjelina u detaljnijim planovima.

\*\* površina se u ovom Planu zaokružuje na orijentacijsku vrijednost na cijeli broj, a u prostornim planovima uređenja općina i gradova je dozvoljeno manje odstupanje u hektarima od navedenih površina, ovisno o stvarnom stanju na terenu i mogućnosti rješavanja imovinsko-pravnih odnosa, kao i o drugim objektivnim okolnostima.

Ostala izdvojena građevinska područja gospodarskih zona proizvodne, poslovne, poljoprivredne i slične namjene manja od 15 ha osnivaju se, određuje i/ili prikazuju PPUO/G-ovima na osnovi detaljnijih analiza. Pri tome je kao kriterij u obzir potrebno uzeti blizinu naselja, prometnu povezanost, kvalitetu tla, smjer dominantnih vjetrova i sl.

## OBRAZLOŽENJE

- Redefiniraju se područja ugostiteljsko-turističko namjene na način da se uklanjaju iz Plana te se Odredbama za provođenje određuju samo smjernice za utvrđivanje izdvojenih građevinskih područja ugostiteljsko–turističke, turističko–rekreacijske, ugostiteljsko–turističko–gospodarske, turističke-sportsko–rekreacijske i sličnih mješovitih namjena ili jednonamjenskih zona u funkciji turističke djelatnosti. Planom se ukidaju i dva golf igrališta: Golf Raminac-Lipik, površine cca 147,7 ha i Golf Venje-Kutjevo, površine cca 58,4 ha.

Sve izmjene i dopune III. Izmjena i dopuna PPP-SŽ regulirane su Odredbama za provođenje, a izvršene korekcije prikazane su na kartografskom prikazu broj 1. KORIŠTENJE I NAMJENA PROSTORA, u mjerilu 1:100.000.

## **2.5. Preispitivanje i redefiniranje te korekcija odredbi za provođenje i kartografskih prikaza sukladno prethodnim točkama, ali i drugim novonastalim okolnostima i saznanjima**

Sukladno novonastalim okolnostima i saznanjima, dostavljenim zahtjevima i novim propisima ovim Planom preispitane su i u skladu s tim redefinirane te korigirane Odredbe za provođenje kao i pripadajući kartografski prikazi iz svih segmenata, a osobito onima koje se odnose na gospodarske djelatnosti (poljoprivredne, poslovne, proizvodne) i njihove propisane udaljenosti te druge prostorne pokazatelje, kao i na nove okolnosti i propise zaštite prirode i kulturne baštine, te utvrđivanja kriterija za određivanje i korištenje građevinskih područja te njihovih izgrađenih, neizgrađenih i neuređenih dijelova.

### **2.5.1. Usklađivanje i ažuriranje stanja ekološke mreže – Natura 2000 i drugih elemenata koji se odnose na zaštitu okoliša i prirode,**

Temeljem dostavljenih podataka Ministarstva zaštite okoliša i energetike, Uprave za zaštitu prirode<sup>3</sup>, a u skladu sa zakonima i posebnim propisima iz područja zaštite prirode proveden je postupak usklađenja i ažuriranje stanja ekološke mreže – Natura 2000 i drugih elemenata koji se odnose na zaštitu okoliša i prirode.

Naime, u proteklom razdoblju od donošenja posljednjih izmjena i dopuna PPP-SŽ na snagu je stupilo više izmjena i dopuna propisa iz područja zaštite prirode u skladu s kojim su regulirane Odredbe ovog Plana.

Trenutno važeći Plan izrađen je u skladu s Uredbom o ekološkoj mreži („Narodne novine“, broj 124/13) koja je stupila na snagu u listopadu 2013. godine, dok su ove Izmjene i dopune Plana usklađene s Uredbom o izmjenama i dopunama Uredbe o ekološkoj mreži („Narodne novine“, br. 105/15). Sukladno navedenoj Uredbi na području administrativnih granica Požeško-slavonske županije nalazi se više područja ekološke mreže i to :

- područja značajna za očuvanje i ostvarivanje povoljnog stanja divljih vrsta ptica od interesa za Europsku uniju, kao i njihovih staništa, te područja značajna za očuvanje migratornih vrsta ptica, a osobito močvarna područja od međunarodne važnosti (Područja očuvanja značajna za ptice - POP)

<sup>3</sup> Ministarstvo zaštite okoliša i energetike, Uprava za zaštitu prirode (dopis: Klasa: 612-07/17-57/217, Urbroj: 517-07-2-2-17-2 od 13. srpnja 2017. godine i Klasa: 612-07/17-57/217, Urbroj: 517-07-2-2-17-2 od 13. srpnja 2017.g.)

## OBRAZLOŽENJE

- područja značajna za očuvanje i ostvarivanje povoljnog stanja drugih divljih vrsta i njihovih staništa, kao i prirodnih stanišnih tipova od interesa za Europsku uniju (Područja očuvanja značajna za vrste i stanišne tipove - POVS).

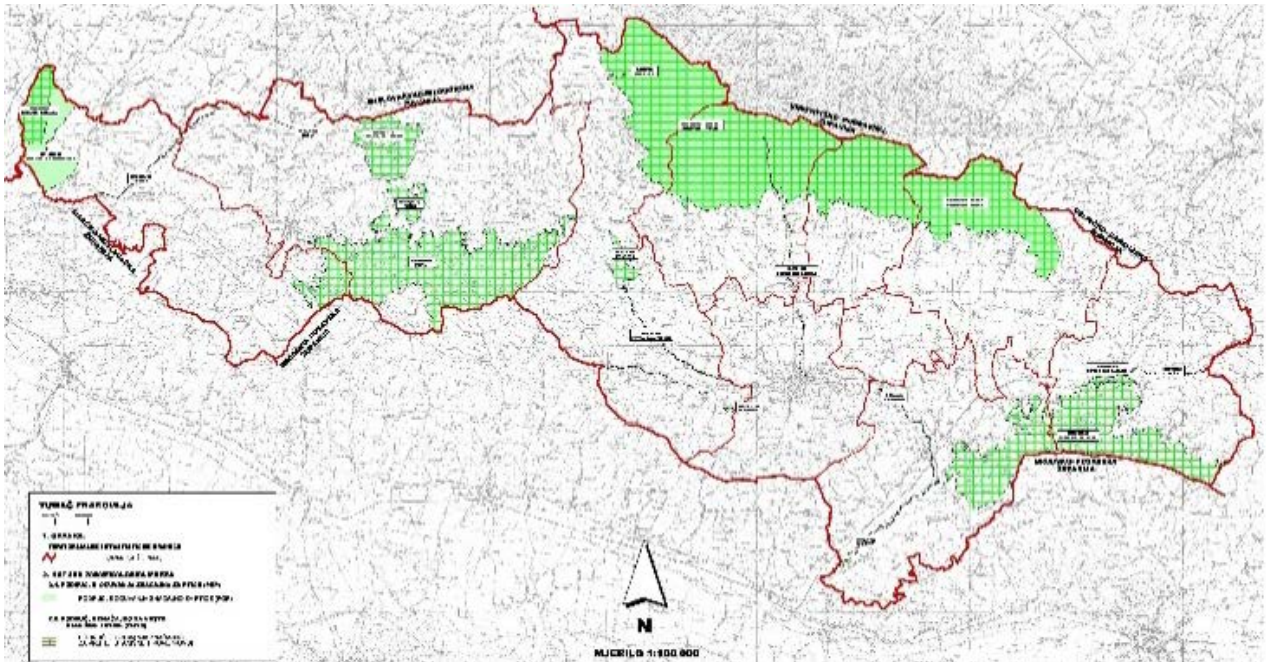
U sljedećoj tablici (Tablica 3.) prikazana su područja Ekološke mreže Republike Hrvatske koja se nalaze unutar granica Požeško-slavonske županije, a sukladno Uredbi o ekološkoj mreži („Narodne novine“, broj 124/13 i 105/15):

Tablica 3.

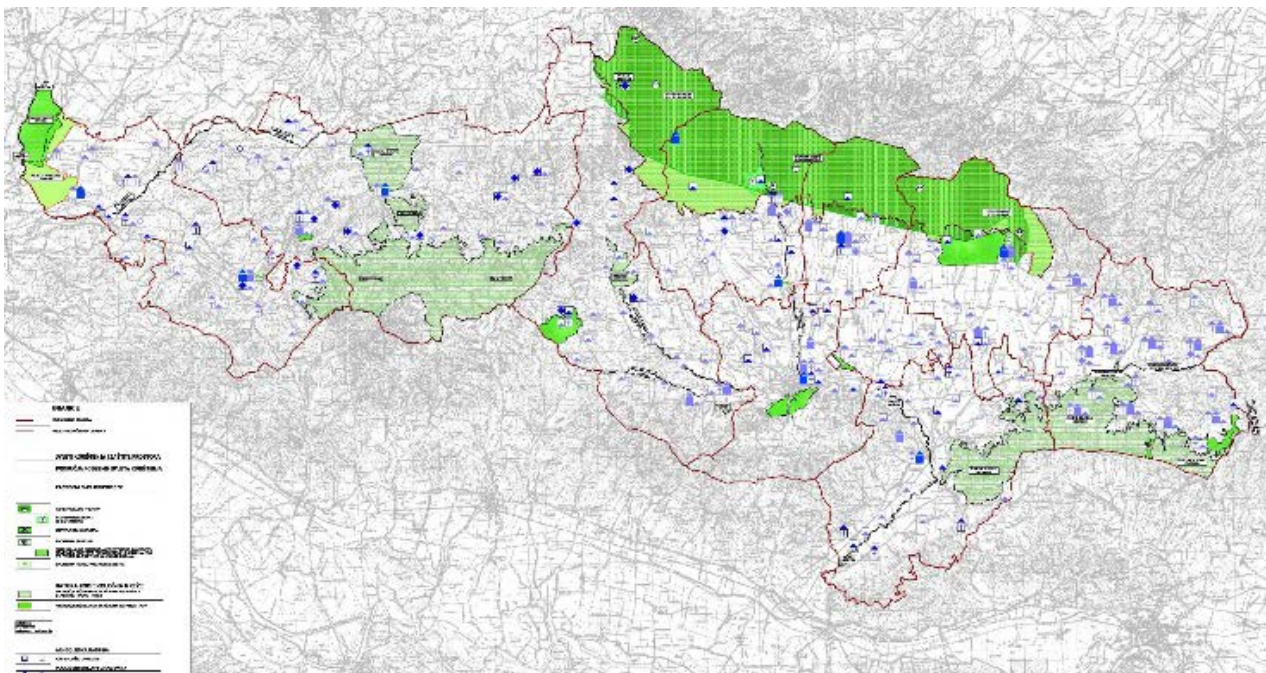
PODRUČJA EKOLOŠKE MREŽE RH			
R.br.		Naziv područja	Oznaka
1.	<b>Područja očuvanja značajna za vrste i stanišne tipove – POVS</b>	Trbušnjak - Rastik	HR2000174
2.		Ribnjaci Poljana	HR2000438
3.		Papuk	HR2000580
4.		Šume na Dilj gori	HR2000623
5.		Ilova	HR2001216
6.		Orljavac	HR2001286
7.		Livade kod Čaglina	HR2001292
8.		Zvečevo	HR2001305
9.		Lonđa, Glogovica i Breznica	HR2001328
10.		Potoci oko Papuka	HR2001329
11.		Područje oko jezera Borovik	HR2001354
12.		Psunj	HR2001355
13.		Orljava	HR2001385
14.		Nurkovac	HR2001393
15.		Pakra i Bijela	HR2001330
16.		Orljavica	HR2001407
17.	<b>Područja očuvanja značajna za ptice – POP</b>	Poilovlje s ribnjacima	HR1000010
18.		Papuk	HR1000040

Izvor: Ekološka mreža RH, Baza podataka Državnog zavoda za zaštitu prirode, 2017. godine

## OBRAZLOŽENJE



Slika 5.: Kartografski prikaz br. 3.C. UVJETI KORIŠTENJA I ZAŠTITE PROSTORA - Ekološka mreža - Ciljane ID PPP-SŽ, mj: 1:100.000



Slika 6.: Kartografski prikaz br. 3.A.UVJETI KORIŠTENJA I ZAŠTITE PROSTORA, Područja posebnih uvjeta korištenja, Natura 2000/Ekološka mreža – III.Izmjene i dopune PPP-SŽ, mj: 1:100.000

Izvršene korekcije prikazane su na kartografskom prikazu broj 3.A „UVJETI KORIŠTENJA I ZAŠTITE PROSTORA - Područja posebnih uvjeta korištenja, Natura 2000 / Ekološka mreža“, III. Izmjene i dopune PPP-SŽ, u mjerilu 1:100.000, a regulirane izmjenama i dopunama Odredbi za provođenje.

## OBRAZLOŽENJE

**2.5.2. Korekcije i ažuriranje stanja zaštite kulturnih dobara i kulturne baštine na području Županije**

Sukladno podacima Ministarstva kulture, Uprave za zaštitu kulturne baštine, Konzervatorski odjel u Požegi<sup>4</sup>, dostavljenim za potrebe izrade III. Izmjena i dopuna PPP-SŽ, ažurirano je stanje zaštite kulturnih dobara na području Požeško-slavonske županije.

Ukupan pregled svih zaštićenih (Z, R), preventivno zaštićenih (P), predloženih za zaštitu (PR), predloženih za zaštitu od lokalnog značaja (L) i evidentiranih (E) kulturnih dobara na području Požeško-slavonske županije (stanje siječanj 2018. godine) dan je u prilogu ovog Plana (*vidi: Obvezni prilozi – Zahtjevi temeljem članka 90. Zakona o prostornom uređenju („Narodne novine“, br. 153/13, 65/17, 114/18 i 39/19).*

Izvršene korekcije prikazane su na kartografskom prikazu broj 3.A „UVJETI KORIŠTENJA I ZAŠTITE PROSTORA - Područja posebnih uvjeta korištenja, Natura 2000 / Ekološka mreža“, III. Izmjene i dopune PPP-SŽ, u mjerilu 1:100.000, a regulirane izmjenama i dopunama Odredbi za provođenje.

**2.5.3. Površine posebne namjene**

Temeljem dostavljenih podataka Ministarstva obrane, Uprave za materijalne resurse, Sektora za vojnu infrastrukturu, Služba za vojno graditeljstvo i energetska učinkovitost<sup>5</sup>, preispitane su odredbe za provođenje ovog Plana koje se odnose na za prostore od interesa za obranu te su iste ažurirane i usklađene s danim podacima (Tablica 4.) :

Tablica 4.

Grad/Općina	Objekti posebne namjene
<b>POŽEGA</b>	vojarna "123. Brigade HV"
	streljište „Novo Selo“
	vježbalište „Glavica“
<b>BRESTOVAC, VELIKA</b>	rp „Papuk“
<b>ČAGLIN</b>	OUP „Degman“

Izvor: Ministarstvo obrane, Uprava za materijalne resurse, Sektor za vojnu infrastrukturu, Služba za vojno graditeljstvo i energetska učinkovitost

<sup>4</sup> Ministarstvo kulture, Uprava za zaštitu kulturne baštine, Konzervatorski odjel u Požegi (dopis: Klasa:612-08/17-10/0275, Urbroj:532-04-02-07/4-17-2 od 28. srpnja 2017.g.i Klasa:612-08/17-10/0275, Urbroj:532-04-02-07/4-18-6 od 31. siječnja 2018.g.)

<sup>5</sup> MINISTARSTVO OBRANE, Uprava za materijalne resurse, Sektor za vojnu infrastrukturu, Služba za vojno graditeljstvo i energetska učinkovitost, Sarajevska 7, 10000 Zagreb (dopis: Klasa:350-02/17-01/181, Urbroj:512M3-020201-17-4 od 01. kolovoza 2017.g. i Klasa:350-02/17-01/181, Urbroj:512M3-020201-18-8 od 19. veljače 2018.g.)

## OBRAZLOŽENJE

**2.5.4. Vodne površine**

Osim akumulacije Kamenske Planom su se preispitale i površine ostalih akumulacija, a njihove promjene prikazane su u sljedećoj tablici (Tablica 5.):

Tablica 5.

<b>Vodne površine (akumulacije) čije se lokacije i granice korigiraju Planom</b>			
JLS	Naziv akumulacije	Površina u važećem Prostornom planu PSŽ (cca) ha	Nova površina (ha)
Čaglin	Londža	421	285
Kaptol	Trokut	11	2
	Zlostop	4	2
Kutjevo	Venje	3	1
UKUPNO		439	290

Izvor: važeći Prostorni planovi uređenja gradova i općina, važeći Prostorni plana Požeško-slavonske županije ("Požeško-slavonski službeni glasnik" br. 5/02, 5A/02, 4/11 i 4/15)

**2.5.5. Površine za istraživanje i iskorištavanje mineralnih sirovina**

Osim eksploatacijskih polja ugljikovodika Janja Lipa, Kozarica i Jamarica, III. Izmjenama i dopunama PPP-SŽ se redefiniraju granice i nekih drugih eksploatacijskih polja mineralnih sirovina, odnosno korigiraju se površine u Odredbama za provođenje Plana te se pojedina eksploatacijska polja brišu iz ovog Plana.

Promjene u površinama i statusu postojanja eksploatacijskih polja unutar obuhvata ovog Plana prikazane su u sljedećoj tablici (Tablica 6.):

Tablica 6.

<b>Eksploatacijska polja mineralnih sirovina čije se granice korigiraju Planom</b>				
JLS	Naziv	Vrsta mineralnih sirovina	Površina u važećem Prostornom planu PSŽ (cca) ha	Nova površina* (ha)
<b>Brestovac</b>	Vranić	kremeni pijesak	37	37
	Brdo-Dolac	šljunak	5	-
	Orljavac	tehnički-građevni kamen	5	5
	Šamanovica	tehnički-građevni kamen	12	-
<b>Čaglin</b>	Mokreš	kremeni pijesak	146	5
	Duboka	tehnički-građevni kamen	8,5	8,5
	Krdija- Gradac	tehnički-građevni kamen	14	14
<b>Kaptol</b>	Mladi Gaj	tehnički-građevni kamen	5	-
<b>Kutjevo</b>	Čukur	tehnički-građevni kamen	12,5	12,5
	Vetovo	tehnički-građevni kamen	69	69
<b>Lipik</b>	Medinac, Jagma VI	tehnički-građevni kamen	48	48
	Šeovica	tehnički-građevni kamen	6	6
	Bolnica	mineralne i geotermalne vode	-	-



## OBRAZLOŽENJE

	Korita	mineralne i geotermalne vode	-	-
<b>Pakrac</b>	Rašaška II	tehnički-građevni kamen	5	5
	Fukinac	tehnički-građevni kamen	2	2
	Branešci	kremeni pijesak	83	83
	Šumetlica	tehnički-građevni kamen	29	29
	Novo Selo – Španovica	kremeni pijesak	33	33
	Grđevac	arhitektonsko-građevni kamen	5	-
	Bolnica	mineralne i geotermalne vode	-	-
<b>Pleternica</b>	Klašnice	tehničko-građevni kamen	9,5	5
	Pačić	tehničko-građevni kamen	5	-
	Mirkovica - Sulkovci	tehničko-građevni kamen	15	-
	Barica-Dolac**	tehničko-građevni kamen	-	18
<b>Pleternica / Požega</b>	Jegerova livada	tehničko-građevni kamen	17	8
<b>Velika</b>	Poljanska	tuf	15	15
	Pliš - Mališćak	tehničko-građevni kamen	35	35
	Dubočanka	mineralne i geotermalne vode	-	-
<b>UKUPNO:</b>			<b>621,5</b>	<b>438</b>

Izvor: važeći Prostorni planovi uređenja gradova i općina, važeći Prostorni plana Požeško-slavonske županije ("Požeško-slavonski službeni glasnik" br. 5/02, 5A/02, 4/11 i 4/15)

\*Sve površina u ovoj tablici zaokružuju se na orijentacijsku vrijednost na najbliži cijeli broj, a u rješenjima o koncesijama i prostornim planovima uređenja općina i gradova je dozvoljeno manje odstupanje u hektarima od navedenih površina, kao i smanjenje, ovisno o stvarnom stanju zaliha mineralnih sirovina, stanju na terenu i mogućnosti rješavanja imovinsko-pravnih odnosa, kao i o drugim objektivnim okolnostima.

\*\* eksploatacijsko polje Barica-Dolac mijenja eksploatacijska polja Pačić i Mirkovica – Sulkovci

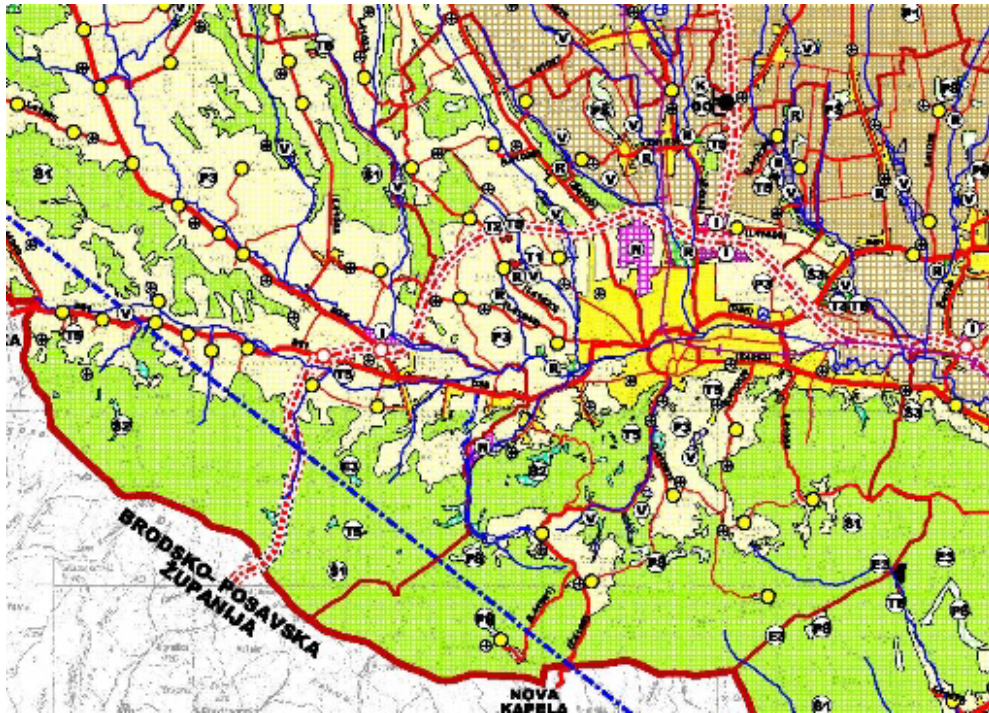
## 2.6. Usklađivanje s novim zakonskim okvirima (izmjenama zakona i posebnih propisa)

PPP-SŽ izrađen je i donesen temeljem do sad važećih zakona koji definiraju područje prostornog uređenja. Stoga su ovim Izmjenama i dopunama Prostornog plana izvršena nužna usklađenja s odredbama Zakona o prostornom uređenju („Narodne novine“, br. 153/13, 65/17, 114/18 i 39/19) i drugim posebnim zakonima i propisima u svrhu osiguranja provedivosti Plana (popis propisa su u prilogu ovog Plana, *vidi: Obvezni prilozi – Popis sektorskih dokumenata i propisa poštivanih u izradi plana*).

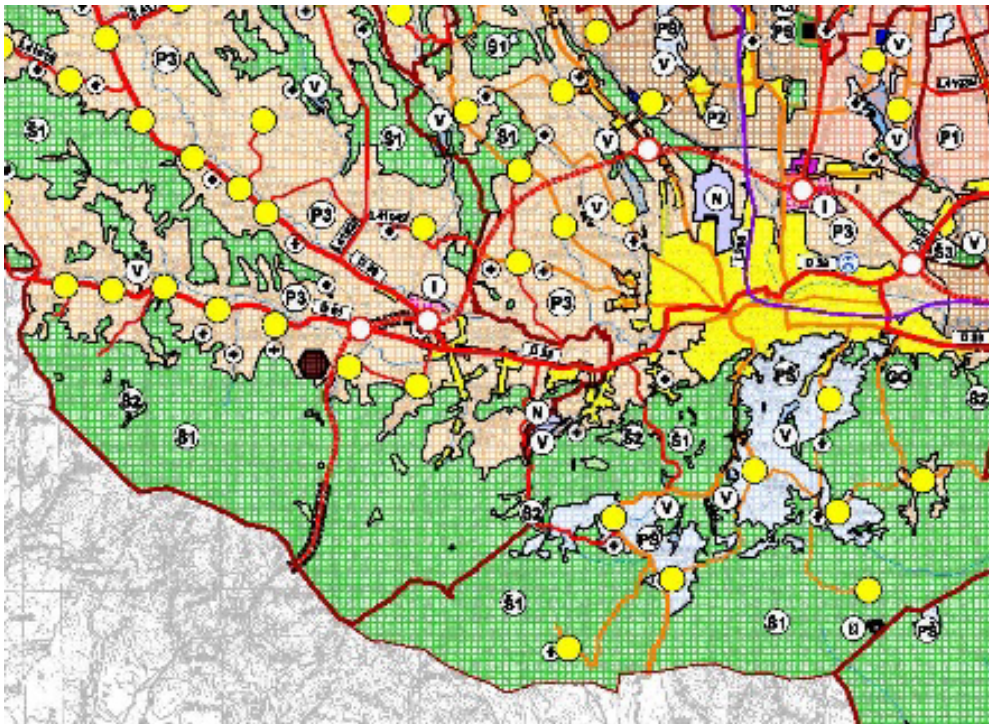
## OBRAZLOŽENJE

**2.7. Preispitivanje trase brze ceste, dionica Pleternica – Požega – Brestovac i uvođenje alternativnog koridora (koridora za istraživanje),**

Ovim izmjenama i dopunama Plana preispitana je trasa brze ceste A3 (Staro Petrova Selo) – Brestovac – Požega (obilaznica) – Pleternica – Čaglin – Našice na dionici Požega (obilaznica) te je temeljem istog izvršena njena korekcija.



Slika 7.: Kartografski prikaz broj 1. KORIŠTENJE I NAMJENA PROSTORA/POVRŠINA - Ciljane Izmjene i dopune PPP-SŽ, mj 1:100.000



Slika 8.: Kartografski prikaz broj 1. KORIŠTENJE I NAMJENA PROSTORA/POVRŠINA – III. Izmjene i dopune PPP-SŽ, mj.: 1:100.000

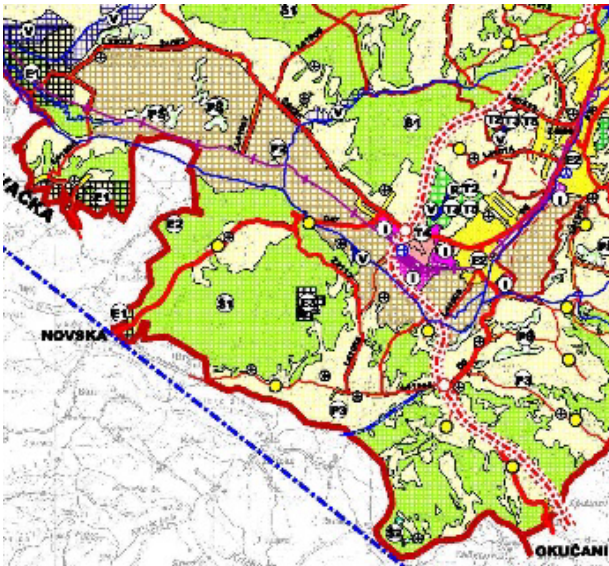


## OBRAZLOŽENJE

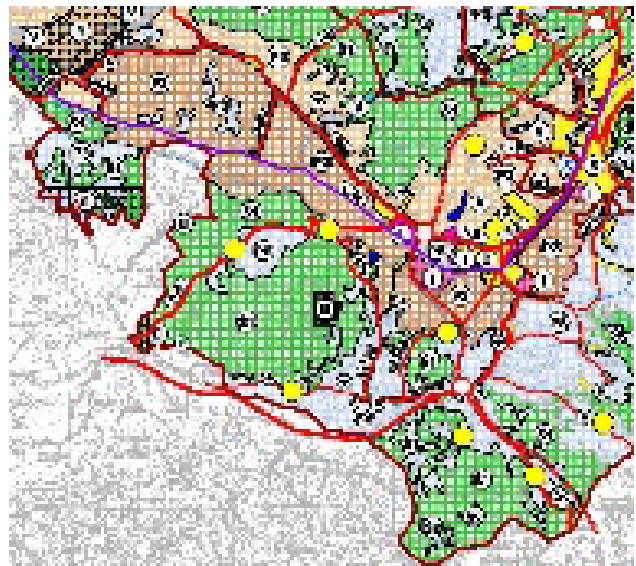
## 2.8. Redefiniranje, preispitivanje i korekcija drugih prometnih i infrastrukturnih koridora, vodova i objekata sukladno potrebama, novim saznanjima te zahtjevima javnopravnih tijela

Planom su preispitani i drugi prometni i infrastrukturnih koridora, vodova i objekata sukladno potrebama, novim saznanjima te zahtjevima javnopravnih tijela, a izvršene korekcije prikazane su na pripadajućim kartografskim prikazima u mjerilu 1:100.000 i regulirane izmjenama i dopunama Odredbi za provođenje Plana. Izmjene se odnose npr.:

- Usklađivanje naziva i oznaka cesta i željezničkih pruga i druge infrastrukture prema važećim posebnim zakonima i propisima (npr. željeznička pruga II 208 Pleternica - (II 207) – Velika je sada željeznička pruga L206 Pleternica - Požega – Velika)
- Definiranje širine koridora brzih cesta sukladno važećim propisima Zakonu o cestama
- Korekcija prometnog koridora planirane državne ceste D47 Lipik – Novska prema dostavljenim podacima od Hrvatskih cesta



Slika 9.: Kartografski prikaz broj 1. KORIŠTENJE I NAMJENA PROSTORA/POVRŠINA - Ciljane Izmjene i dopune PPP-SŽ, mj 1:100.000



Slika 10.: Kartografski prikaz broj 1. KORIŠTENJE I NAMJENA PROSTORA/POVRŠINA – III. Izmjene i dopune PPP-SŽ, mj.: 1:100.000

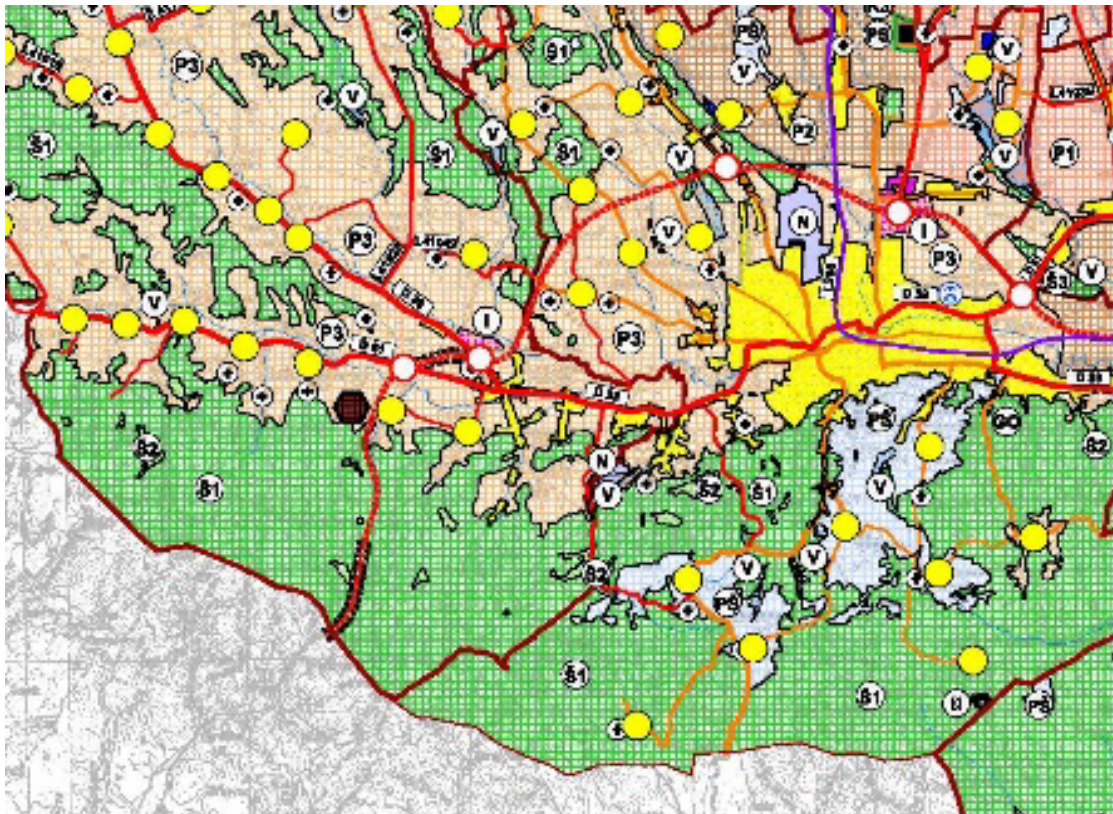
- Redefiniranje postojećeg/planiranog stanja infrastrukture utvrđene Planom u odnosu na stvarno stanje (npr. - planirani magistralni plinovod Kutina - Dobrovac DN 200/50 kao i planirani magistralni plinovod Slobodnica – Čaglin – Našice – Donji Miholjac Gr. R. Mađarska DN 800/75 su od posljednje izmjene ovog Plana izgrađeni)
- Ažuriranje Odredbi za provođenje iz područja elektroničkih komunikacija sukladno Zakonu o elektroničkim komunikacijama i dostavljenim podacima od strane HAKOM-a
- Ažuriranje podataka na kartografskim prikazima sukladno točnijim podlogama...

Izvršene korekcije prikazane su na pripadajućim kartografskim prikazima III. Izmjene i dopuna PPP-SŽ, u mjerilu 1:100.000, a regulirane izmjenama i dopunama Odredbi za provođenje PPP-SŽ.

## OBRAZLOŽENJE

**2.9. Uvrštavanje prostora za odlaganje viška iskopa nastalog kao posljedica izvođenja građevinskih radova u izgradnji brze ceste.**

Prema Pravilniku o postupanju s viškom iskopa koji predstavlja mineralnu sirovinu kod izvođenja građevinskih radova („Narodne novine“, broj 79/14), jedinice lokalne samouprave su dužne odrediti lokacije za odlaganje viška iskopa, koje mogu biti privremenog karaktera. Ovim Planom se rezervira lokacija za odlaganje viška iskopa u općini Brestovac, što je prikazano na kartografskom prikazu broj 1. KORIŠTENJE I NAMJENA PROSTORA, III. Izmjene i dopune PPP-SŽ, u mjerilu 1:100.000.



Slika 11.: Kartografski prikaz broj 1. KORIŠTENJE I NAMJENA PROSTORA / POVRŠINA  
- III. Izmjene i dopune PPP-SŽ, mj.: 1:100.000

**3. ISKAZ PROSTORNIH POKAZATELJA ZA NAMJENU POVRŠINA**

Prostornim planom se, s obzirom na mjerilo u kojem se radi (1:100 000), razgraničenje površina vrši načelno, a odredbama za provođenje propisuju se uvjeti prema kojima se detaljno razgraničenje površina vrši u planovima nižeg reda (PPUO/G) te uvjeti za realizaciju ostalih zahvata.

Sukladno važećem Pravilniku o sadržaju, mjerilima kartografskih prikaza, obveznim prostornim pokazateljima i standardu elaborata prostornih planova (Narodne novine, br. 106/98, 39/04, 45/04 i 163/04) utvrđen je obvezni iskaz prostornih pokazatelja za namjenu površina pri izradi dokumenta prostornog uređenja kako za prostor županije tako i za prostor svake jedinice lokalne samouprave. Ujednačenim i detaljnijim prikazom na razini pojedine jedinice lokalne samouprave omogućen je i zbirni prikaz na županijskoj razini.

Analiza prostorne strukture korištenja i namjene površina Požeško-slavonske županije temeljena je na računalnom očitavanju površina pojedinih općina i gradova Županije s topografskih karata u mjerilu 1:25.000 dobivenih od Državne geodetske uprave. Uspoređujući tako dobivene podatke s podacima Državne geodetske uprave uočljiva je određena razlika u površinama.

## OBRAZLOŽENJE

Tablica 7.

<b>Prostorni obuhvat Požeško-slavonske županije</b>			
<b>r.b.</b>	<b>jedinica lokalne samouprave</b>	<b>površina (ha) (DGU)</b>	<b>površina (ha) (GIS metoda)</b>
1.	<b>BRESTOVAC</b>	27924	27904
2.	<b>ČAGLIN</b>	17960	17821,17
3.	<b>JAKŠIĆ</b>	4375	4344,71
4.	<b>KAPTOL</b>	8549	8569,67
5.	<b>KUTJEVO</b>	17361	17319,03
6.	<b>LIPIK</b>	20854	20854,23
7.	<b>PAKRAC</b>	35808	35853,01
8.	<b>PLETERNICA</b>	19813	20364,00
9.	<b>POŽEGA</b>	13391	13360,40
10.	<b>VELIKA</b>	15488	15420,45
Ukupno		<b>181523,00</b>	<b>181810,70</b>

Izvor: PPUO/G

Na taj način, je analizom prostornih pokazatelja iz prostornih planova uređenja gradova i općina, utvrđena tablica prostorne strukture korištenja površina na području Požeško-slavonske županije.

Iz tablice prostorne strukture navodimo ukupne površine za prostor Požeško-slavonske županije: od ukupno 181.810,7 ha površine Županije (prema računalnom očitavanju površina) građevinska područja naselja zauzimaju 9.194,40 ha (5,06%), izdvojena građevinska područja izvan naselja (gospodarska, ugostiteljsko-turistička, sportsko-rekreacijska namjena i groblja) zauzimaju 1.496,92 ha (0,82%), a ostale gradive površine (posebna namjena, infrastrukturni sustavi i dr.) 2.475 ha (1,36%). Ukupno, gradive površine u prostornim planovima na području Požeško-slavonske županije zauzimaju 7,24% površine, dok za negradivi prostor preostaje 92,76% površine. Negradivi prostor obuhvaća: poljoprivredno zemljište (76.290,02 ha ili 41,96 %), šume (84.653,68 ha ili 46,56%), ostale poljoprivredne i šumske površine (5.214,49 ha ili 2,87 %) i vodne površine (2.486,19 ha ili 1,37%).

U nastavku je dan tabelarni iskaz prostornih pokazatelja za namjenu površina (građevinska područja naselja, izdvojena građevinska područja izvan naselja /gospodarske namjene preko 15 ha, ugostiteljsko - turističke namjene i sportsko-rekreacijske namjene i groblja/, izgrađene strukture van građevinskih područja), poljoprivredne, šumske, vodne te površine posebne namjene i ostale površine), iskorigrane u skladu s Izvješćem o stanju u prostoru Požeško-slavonske županije za razdoblje 2008.- 2012. (Požeško-slavonski službeni glasnik 8/13), zadnjim Izmjenama i dopunama PPUG/O-a, kao i ovim ciljanim Izmjenama i dopunama PPP-SŽ. Zbog detaljnijeg razgraničenja površina u PPUO/G-ovima vidljive su neke razlike u njihovom iznosu u odnosu na njihov načelni iskaz u Prostornom planu županije:



## OBRAZLOŽENJE

Tablica 8.

Građevinska područja naselja prema PPUO/G po gradovima i općinama			
Prostorna jedinica	Broj stanovnika 2011. g.	Površine GP naselja ha	
Grad	Požega	26.248	1472,09
	Pakrac	8.460	1262,11
	Lipik	6.170	1089,06
	Pleternica	11.323	1380,25
	Kutjevo	6.247	943,5
Općina	Brestovac	26.248	715,12
	Čaglin	2.723	572,46
	Jakšić	4.058	421,16
	Kaptol	3.472	367,06
	Velika	5.607	971,59
<b>UKUPNO:</b>	<b>78.034</b>	<b>9194,4</b>	

Izvor: PPUO/G

Tablica 9.

IGPIN gospodarskih zona					
JLS	Gospodarske zone			Ukupno	
	< od 15 ha	> od 15 ha			
	Σ	naziv	(cca) ha		
Grad	Požega	1,10	Alaginci - Požega	20	93,10
			Požega sjever	72	
	Pakrac	39,86	Pakrac 5	18	82,86
			Kusonje	25	
	Lipik	29,24	Lipik I	41	174,24
			Lipik II	16	
			Lipik III	32	
			Lipik IV	56	
	Pleternica	12,61	Pleternica II	118	172,61
			Ivanin dvor	21	
Resnik			21		
Kutjevo	21,02	Kutjevo	43	64,02	
Općina	Brestovac	20,02	Brestovac	20	40,02
	Čaglin	-	Čaglin	16	16
	Jakšić	26,54	Jakšić	17	43,54
	Kaptol	15,91	-	-	15,91
	Velika	20,21	-	-	20,21
<b>UKUPNO</b>	<b>186,51</b>	<b>536</b>		<b>722,51</b>	

Izvor: PPUO/G, PPP-SŽ

## OBRAZLOŽENJE

Tablica 10.

<b>IGPIN turističko-ugostiteljske, sportsko-rekreacijske zone i groblja</b>				
<b>JLS</b>		<b>Turističko-ugostiteljske zone ha</b>	<b>Sportsko-rekreacijske zone (igrališta) ha</b>	<b>Groblja ha</b>
<b>Grad</b>	<b>Požega</b>	11,76	128,43	31,05
	<b>Pakrac</b>	17,65	-	10,78
	<b>Lipik</b>	202,5	4,99	12,01
	<b>Pleternica</b>	10,3	18,7	5,93
	<b>Kutjevo</b>	68,4	13,36	8,05
<b>Općina</b>	<b>Brestovac</b>	50,8	0,00	10,62
	<b>Čaglin</b>	23,58	1,71	6,67
	<b>Jakšić</b>	9,4	5,59	6,38
	<b>Kaptol</b>	-	1,27	1,35
	<b>Velika</b>	101,6	8,4	3,13
<b>Ukupno</b>		<b>495,99</b>	<b>182,45</b>	<b>95,97</b>

Izvor: PPUO/G, PPP-SŽ

## OBRAZLOŽENJE

Tablica 11.

R. B.	Požeško-slavonska županija	oznaka	ukupno ha	% od površine županije
<b>1.0</b>	<b>ISKAZ PROSTORNIH POKAZATELJA ZA NAMJENU POVRŠINA</b>			
1.1.	<b>GRAĐEVINSKA PODRUČJA NASELJA</b> ukupno	GP	<b>9194,40</b>	<b>5,06</b>
	<b>IZGRAĐENE STRUKTURE VAN GRAĐEVINSKIH PODRUČJA NASELJA</b> ukupno		<b>1496,92</b>	<b>0,82</b>
	<b>Izdvojena građevinska područja van naselja</b> ukupno		<b>1496,92</b>	
	Izdvojeno građevinsko područje gospodarske zone >15 ha ukupno	G	536	
	Izdvojeno građevinsko područje gospodarske zone < 15 ha ukupno	G	186,51	
1.2.	Izdvojeno građevinsko područje ugostiteljsko -turističkih zona ukupno	T1, T2,T3	495,99	
	Izdvojeno građevinsko područje groblja ukupno	+	95,97	
	Izdvojena građevinska područja športsko-rekreacijske namjene ukupno	R	182,45	
	<b>Izgrađene strukture izvan građevinskog područja</b> ukupno			
	- površine za eksploataciju i iskorištavanje mineralnih sirovina	E3	1060*	
	<b>POLJOPRIVREDNE POVRŠINE</b> ukupno	P	<b>76.290,02</b>	<b>41,96</b>
1.3.	- osobito vrijedno obradivo tlo	P1		
	- vrijedno obradivo tlo	P2		
	- ostalo obradivo tlo	P3		
	<b>ŠUMSKE POVRŠINE</b> ukupno	Š	<b>84.653,68</b>	<b>46,56</b>
1.4.	- gospodarske	Š1		
	- zaštitne	Š2		
	- posebne namjene	Š3		
1.5.	<b>OSTALE POLJOPRIVREDNE I ŠUMSKE POVRŠINE</b> ukupno	PŠ	<b>5.214,49</b>	<b>2,87</b>
	<b>VODNE POVRŠINE</b> ukupno		<b>2.486,19</b>	<b>1,37</b>
1.6.	- vodotoci	V	2.033,19	
	- akumulacije			
	- retencije		453	
	- ribnjaci			
	<b>OSTALE POVRŠINE</b> ukupno		<b>2.475</b>	<b>1,36</b>
1.7.	- posebna namjena	N	177,24	
	- površine infrastrukturnih sustava	IS	2.297,76	
	<b>Ukupno:</b>		<b>181.810,70</b>	<b>100,00</b>

\*površine u pojedinim PPUO/G nisu ušle u konačni izračun ukupne površine općine/građa prema važećim PPUO/G

## OBRAZLOŽENJE

## 4. PRILOZI

ZAVOD ZA PROSTORNO UREĐENJE  
POŽEŠKO-SLAVONSKE ŽUPANIJE  
POŽEGA

Prihvaćeno	30.08.2017. g.
Klasifikacijski oznaka	Org. j.
Kod: 350-01/17-0213	

Na temelju članka 86. i 89. Zakona o prostornom uređenju ("Narodne novine" broj 153/13 - u daljnjem tekstu: Zakon) i članka 41. Statuta Požeško-slavonske županije ("Požeško-slavonski službeni glasnik", broj 1/13), a uz prethodno pribavljeno mišljenje Ministarstva zaštite okoliša i energetike, Županijska skupština Požeško-slavonske županije na Konstituirajućoj sjednici održanoj 26. lipnja 2017. godine donijela je

**ODLUKU****o izradi****III. izmjena i dopuna****Prostornog plana Požeško - slavonske županije****I. OPĆE ODREDBE****Članak 1.**

Ovom Odlukom započinje postupak izrade III. Izmjena i dopuna Prostornog plana Požeško-slavonske županije (u daljnjem tekstu: III. Izmjene i dopune Plana).

Prostorni plan Požeško-slavonske županije donesen je 2002. godine, s izmjenama i dopunama 2011. godine te ciljanim izmjenama i dopunama Plana 2015. godine, koje su objavljene u ("Požeško-slavonskom službenom glasniku", br. 5/02, 5A/02, 4/11 i 4/15).

**Članak 2.**

Nositelj izrade III. Izmjena i dopuna Plana je Upravni odjel za gospodarstvo i graditeljstvo Požeško-slavonske županije, a stručni izrađivač III. Izmjena i dopuna Plana je Zavod za prostorno uređenje Požeško-slavonske županije (u daljnjem tekstu: nositelj izrade i stručni izrađivač).

**II. PRAVNA OSNOVA****Članak 3.**

Ova Odluka se donosi temeljem Zakona o prostornom uređenju, a u skladu sa Strategijom prostornog uređenja Republike Hrvatske, Programom prostornog uređenja Republike Hrvatske i Pravilnikom o sadržaju, mjerilima kartografskih prikaza, obveznim prostornim pokazateljima i standardu elaborata prostornih planova ("NN", br. 106/98, 39/04, 45/04 – ispravak i 163/04).

## OBRAZLOŽENJE

**III. RAZLOZI ZA IZRADU****Članak 4.**

Razlog za izradu III. Izmjena i dopuna Plana je osiguranje zakonskih i planskih okvira za realizaciju novonastalih strateških interesa i potreba te novih gospodarskih, prostornih i tehničkih okolnosti.

Izradi III. Izmjena i dopuna Plana pristupa se zbog:

- osiguravanja i utvrđivanja prostorne lokacije akumulacije Kamenska na rijeci Orpljavi te korekcije svih elemenata prostornog planiranja (prometa i infrastrukture, naselja i njihovih granica građevinskih područja, poljoprivrednih, šumskih i drugih površina) koji proizlaze iz definiranja navedene akumulacije te utvrđivanja mogućnosti neposredne provedbe za iste,
- usklađivanja i utvrđivanja/redefiniranja granica eksploatacijskih polja ugljikovodika „Jamarica“, „Janja Lipa“ i „Kozarica“ te istražnih prostora ugljikovodika, odnosno područja istražnog prostora mineralnih sirovina za istraživanje nafte i plina čija se granica određuje prema odluci Vlade RH te utvrđivanja mogućnosti neposredne provedbe za iste,
- redefiniranja elemenata i nivoa gospodarenja otpadom sukladno novonastalim okolnostima i zakonskim okvirima,
- preispitivanja, korekcije i redefiniranja granica i površina, ali i potrebe utvrđivanja i egzistiranja izdvojenih građevinskih područja gospodarske, sportske i ugostiteljsko-turističke namjene na nivou prostornog plana županije,
- preispitivanja i redefiniranja odredbi za provođenje sukladno prethodnim točkama, ali i drugim novonastalim okolnostima i saznanjima, osobito onima koje se odnose na gospodarske djelatnosti (poljoprivredne, poslovne, proizvodne) i njihove propisane udaljenosti te druge prostorne pokazatelje, kao i na nove okolnosti i propise iz segmenta zaštite prirode i kulturne baštine, te utvrđivanja kriterija za određivanje i korištenje građevinskih područja te njihovih izgrađenih, neizgrađenih i neuređenih dijelova,
- usklađivanje s novim zakonskim okvirima (izmjenama zakona i posebnih propisa).

**IV. OBUHVAT****Članak 5.**

Obuhvat III. Izmjena i dopuna Plana je područje Požeško-slavonske županije u dijelu koji se odnosi na konkretne točke III. izmjena i dopuna iz članka 4. ove Odluke.



## OBRAZLOŽENJE

**V. OCJENA STANJA U OBUHVATU****Članak 6.**

Prostor Požeško-slavonske županije se sada uređuje temeljem Plana izrađenog krajem devedesetih godina prošlog stoljeća, donesenog 2002. godine, te izmijenjenog 2011. i 2015. godine. Ukupna koncepcija uređenja prostora unutar obuhvata izrade se neće mijenjati, a uređenje prostora unutar obuhvata izrade će se tijekom postupka izrade i donošenja detaljno analizirati, te izmijeniti na po okoliš i korisnike prostora optimalan način.

**VI. CILJEVI I PROGRAMSKA POLAZIŠTA****Članak 7.**

Izradom ovih III. Izmjena i dopuna Plana potrebno je uz poštivanje ciljeva prostornog uređenja utvrđenih Zakonom o prostornom uređenju, smjernica i zadaća iz Strategije, Programa i drugih (sektorskih) razvojnih dokumenta, te uvažavanjem specifičnih potreba koji proizlaze iz regionalnih i lokalnih osobitosti, prirodnih, krajobraznih i kulturno povijesnih vrijednosti i mjera zaštite okoliša određenih prema posebnim propisima, planirati u članku 4. ove Odluke navedene zahvata u prostoru, te razraditi odredbe, smjernice i kriterije za njihovu neposrednu provedbu.

**VII. POPIS STRUČNIH PODLOGA POTREBNIH ZA IZRADU****Članak 8.**

Za izradu III. Izmjena i dopuna Plana koristit će se sva važeća prostorno planska dokumentacija državne, regionalne i lokalne razine, te sve raspoložive stručne i druge podloge.

**VIII. NAČIN PRIBAVLJANJA STRUČNIH RJEŠENJA****Članak 9.**

Stručno rješenje Nacrta prijedloga III. Izmjena i dopuna Plana izradit će stručni izrađivač, koristeći sve raspoložive stručne i druge podloge, podatke, planske smjernice i druge dokumente.

## OBRAZLOŽENJE

**IX. VRSTA I NAČIN PRIBAVLJANJA ODGOVARAJUĆIH POSEBNIH GEODETSKIH PODLOGA****Članak 10.**

III. Izmjena i dopun Plana izradit će se na postojećim digitalnim topografskim kartama MJ 1:100000, uz korištenje (po potrebi) digitalnih topografskih karata MJ 1:25000 i 1:5000, koje će se pribaviti od Državne geodetske uprave.

**X. POPIS TIJELA I OSOBA ODREĐENIH POSEBNIM PROPISIMA, KOJA DAJU ZAHTJEVE ZA IZRADU IZ PODRUČJA SVOG DJELOKRUGA, TE DRUGIH SUDIONIKA KOJI ĆE SUDJELOVATI U IZRADI****Članak 11.**

U postupku izrade III. Izmjena i dopuna Plana zahtijevat će se sudjelovanje i podaci, planske smjernice i drugi propisani dokumenti od slijedećih tijela i osoba određenih posebnim propisima, a na koja će imati utjecaja razlozi, ciljevi i programska polazišta:

- Ministarstvo graditeljstva i prostornog uređenja, Republike Austrije 20, 10000 Zagreb,
- Ministarstvo zaštite okoliša i energetike, Radnička cesta 80, 10000 Zagreb,
- Ministarstvo kulture, Uprava za zaštitu kulturne baštine, Konzervatorski odjel u Požegi, Trg Matka Peića 3, 34000 Požega
- Ministarstvo obrane, Uprave za materijalne resurse, Sektor za vojnu infrastrukturu, Služba za vojno graditeljstvo i energetska učinkovitost, Trg kralja Petra Krešimira IV 1, 10000 Zagreb,
- Ministarstvo pomorstva, prometa i infrastrukture, Prislavlje 14. 10000 Zagreb
- Ministarstvo poljoprivrede, Ulica grada Vukovara 78, p.p. 1034, 10000 Zagreb,
- Hrvatske vode Zagreb, Avenija grada Vukovara 220, 10000 Zagreb,
- Hrvatske vode Zagreb, VGO za vodno područje sliva Save, VGI Orpljava-Londža, M. Gupca 6, 34000 Požega,
- Hrvatske vode Zagreb, VGO za vodno područje sliva Save, VGI Ilova - Pakra, J.Jelačića 20, 43500 Daruvar,
- Državna uprava za zaštitu i spašavanje, Područni ured za zaštitu i spašavanje Požega, Kralja Krešimira 1, 34 000 Požega,
- Hrvatska agencija za poštu i elektroničke komunikacije, Jurišićeva 13, 10000 Zagreb,
- Hrvatska elektroprivreda, Direkcija za upravljanje i prijenos, Prijenosno područje Osijek, Šetalište kardinala Franje Šepera 1 A, 31000 Osijek,
- HEP – PRIJENOS, Sektor za izgradnju i investicije, Odjel za pripremu izgradnje i izgradnju, Vukovarska 37, 10000 Zagreb,
- Hrvatska elektroprivreda, d.d. DP "Elektra" Požega, Primorska 24, 34000 Požega,
- Hrvatska elektroprivreda d.d., Pogon distribucije plina Požega, 34000 Požega,

## OBRAZLOŽENJE

- INA – INDUSTRIJA NAFTE d.d. , Sektor za proizvodnju nafte i plina, Služba za proizvodnu koordinaciju, Šubićeva 29, Zagreb,
- INA – INDUSTRIJA NAFTE d.d. , SD istraživanje i proizvodnja nafte i plina, Sektor za razradu polja, Avenija V. Holjevca 10, 10000 Zagreb
- PLINACRO d.o.o. ČLAN INA GRUPE, Savska cesta 88a, 10000 Zagreb,
- Hrvatske ceste d.o.o. Zagreb, Središnji ured, Odjel za razvitak i planiranje, za upravljanje i održavanje državnih cesta, Sektor za studije i projektiranje, Vončinina 3, 10000 Zagreb,
- Županijska uprava za ceste Požeško-slavonske županije, Matije Gupca 6, 34000 Požega,
- "Tekija", d.o.o. Vodovodna 1, 34000 Požega,
- „Komunalac Požega“ d.o.o. , Vukovarska 8, 34000 Požega
- "Komunalac" d.o.o. Pakrac, Ulica Križnog puta 18, 34550 Pakrac,
- MUP, Policijska postaja Požega, J. Runjanina, 34000 Požega,
- Hrvatske šume, Uprava šuma podružnica Požega, 34000 Požega,
- HAKOM, Hrvatska regulatorna agencija za mrežne djelatnosti, Roberta Frangeša Mihanovića 9, 10110 Zagreb,
- Odašiljači i veze d.o.o., Ulica grada Vukovara 269 d, 10000 Zagreb,
- HRT, ODAŠILJAČI I VEZE, Plansko tehnološki odjel, Prisavlje 3, Zagreb,
- Hrvatske željeznice, HŽ – Razvoj i investicije, Služba za studije, razvoj i pripremu Mihanovićeve 12, 10000 Zagreb,
- Javna ustanova za zaštitu prirodnih vrijednosti Požeško-slavonske županije, Županijska 7, 34000 Požega,
- UDU u Požeško-slavonskoj županiji, Odsjek za gospodarstvo, Županijska 11, 34000 Požega,
- Jedinice lokalne samouprave na području Požeško-slavonske županije, svima
  - Grad Požega
  - Grad Pleternica
  - Grad Pakrac
  - Grad Lipik
  - Grad Kutjevo
  - Općina Jakšić,
  - Općina Kaptol
  - Općina Brestovac
  - Općina Čaglin
  - Općina Velika
- Požeško-slavonska županija, Upravni odjel za gospodarstvo i graditeljstvo, Požega
- JU Park prirode "Papuk", Stjepana Radića 46, 34300 Velika,
- Susjedne županije
  - Sisačko-moslavačka županija, Župan, Stjepana i Antuna Radića 36, 44000 Sisak
  - Brodsko-posavska županija, Župan, Petra Krešimira IV 1, 35000 Slavonski Brod
  - Osječko-baranjska županija, Župan, Trg Ante Starčevića 2, 31000 Osijek
  - Virovitičko-podravska županija, Župan, Trg Ljudevita Patačića 1, 33000 Virovitica
  - Bjelovarsko-bilogorska županija, Župan, Ante Starčevića 8, 43000 Bjelovar,
- Zavodi za prostorno uređenje susjednih županija



## OBRAZLOŽENJE

- Zavod za prostorno uređenje Sisačko-moslavačke županije, Trg bana J.Jelačića 6, 44000 Sisak,
- Zavod za prostorno uređenje Brodsko-posavske županije, Petra Krešimira IV 1, 35000 Slavonski Brod
- Zavod za prostorno uređenje Osječko-baranjske županije, Kapucinska 40/I, 31000 Osijek,
- Zavod za prostorno uređenje Virovitičko-podravске županije, Matije Gupca 53, 33000 Virovitica,
- Zavod za prostorno uređenje Bjelovarsko-bilogorske županije, Ante Starčevića 8, 43000 Bjelovar

Sukladno članku 86. i 88. Zakona o prostornom uređenju, nositelj izrade će o izradi Izmjena i dopuna Plana obavijestiti javnost na mrežnoj stranici jedinice lokalne i područne (regionalne) samouprave i kroz informacijski sustav putem Zavoda, a Odluku o izradi objaviti u „Požeško-slavonskom službenom glasniku“.

**XI. ROKOVI ZA IZRADU****Članak 12.**

Za izradu i provođenje pojedinih faza III. Izmjena i dopuna Plana utvrđuju se slijedeći okvirni rokovi:

1. nositelj izrade će Odluku o izradi III. Izmjena i dopuna Plana dostaviti svim tijelima i osobama iz članka 11. ove Odluke s pozivom da mu u roku od najviše 30 dana dostave zahtjeve, ako ih ta tijela ne dostave u tom roku, smatrat će se da ih nemaju te se u tom slučaju moraju u izradi i donošenju Izmjena i dopuna poštivati uvjeti, koje za sadržaj Izmjena i dopuna određuju važeći propisi,
2. nositelj izrade će, istovremeno s postupkom iz 1. alineje ovog stavka obavijestiti javnost o izradi III. Izmjena i dopuna Plana na mrežnoj stranici Županije i Ministarstva graditeljstva i prostornog uređenja,
3. nakon što mu nositelj izrade dostavi zahtjeve iz alineje 1. ovog stavka, stručni izrađivač će u roku 30 dana izraditi Nacrt Prijedloga III. Izmjena i dopuna Plana,
4. nakon utvrđivanja Prijedloga III. Izmjena i dopuna Plana nositelj izrade će objaviti javnu raspravu o Prijedlogu III. Izmjena i dopuna Plana u „Požeško-slavonskom službenom glasniku“, na mrežnoj stranici Županije i Ministarstva graditeljstva i prostornog uređenja i na lokalno uobičajen način najmanje 8 dana prije početka, te dostaviti posebnu obavijest tijelima i osobama iz članka 11. ove Odluke koja su dala zahtjeve,
5. istodobno s objavom javne rasprave nositelj izrade će Prijedlog III. Izmjena i dopuna Plana staviti na javni uvid koji će trajati 15 dana na oglasnu ploču i mrežnu stranicu nositelja izrade prostornog plana i u informacijski sustav, tijekom kojega će nositelj izrade organizirati jedno javno izlaganje, a pisana očitovanja, mišljenja, prijedlozi i primjedbe moći će se dostaviti u

## OBRAZLOŽENJE

- roku određenom u objavi o javnoj raspravi,
6. nakon provedene javne rasprave odgovorni voditelj će obraditi sve primjedbe te u suradnji s nositeljem izrade u roku od 15 dana pripremit izvješće o javnoj raspravi i dostaviti ga Županu na prihvaćanje,
  7. nakon prihvaćanja izvješća o javnoj raspravi stručni izrađivač u suradnji s nositeljem izrade će u roku 15 dana izraditi Nacrt konačnog prijedloga III. Izmjena i dopuna Plana, te ga s izvješćem o javnoj raspravi, Nacrtom prijedloga Odluke o donošenju III. Izmjena i dopuna Plana dostaviti Ministarstvu graditeljstva i prostornog uz zahtjev za suglasnost, a sudionicima javne rasprave dostaviti obavijest s obrazloženjem o razlozima neprihvaćanja odnosno djelomičnog prihvaćanja njihovih prijedloga i primjedbi,
  8. nakon što pribavi suglasnost iz alineje 7. ovog stavka nositelj izrade će Konačni prijedlog III. Izmjena i dopuna Plana i Prijedlog Odluke o donošenju III. Izmjena i dopuna Plana sa svim obveznim priložima i suglasnosti Ministarstva graditeljstva i prostornog uređenja dostaviti Županijskoj skupštini na donošenje.

Uz poštivanje svih, u stavku 1. ovog članka navedenih, Zakonom propisanih postupaka, te propisanih i procijenjenih rokova, rok za izradu i donošenje III. Izmjena i dopuna Plana procjenjuje se na 180 dana.

Ukoliko se iz opravdanih razloga ne budu mogli poštivati okvirni rokovi pojedinih faza izrade i donošenja iz stavka 1. ovog članka (na primjer provođenja postupka ocjene o potrebi strateške procjene utjecaja na okoliš) ili ako se ocijeni da je potrebno provođenje strateške procjene utjecaja na okoliš, nositelj izrade je dužan o tome izvijestiti Župana.

## **XII. ZABRANA IZDAVANJA AKATA KOJIM SE ODOBRAVAJU ZAHVATI U PROSTORU**

### **Članak 13.**

Tijekom izrade i donošenja III. Izmjena i dopuna Plana nema zabrane izdavanja akata kojima se odobravaju zahvati u prostoru, odnosno građenja na temelju Plana.

## **XIII. IZVORI FINANCIRANJA**

### **Članak 14.**

Sredstva za izradu osigurat će dijelom iz proračuna Požeško-slavonske županije, dijelom tvrtka INA-Industrija nafte d.d. Zagreb te prijavom na natječaj Ministarstva graditeljstva i prostornog uređenja.

## OBRAZLOŽENJE

**XIV. ZAVRŠNE ODREDBE****Članak 15.**

Ova odluka stupa na snagu osmog dana od dana donošenja, a objavit će se u "Požeško-slavonskom službenog glasniku".


**ŽUPANIJSKA SKUPŠTINA POŽEŠKO-SLAVONSKE ŽUPANIJE**

Klasa: 021-02/17-03/3  
Urbroj: 2177/1-05-05/1-17-12  
Požega, 26. lipnja 2017. godine

**PREDSJEDNICA****Josipa Miličević**



## OBRAZLOŽENJE



ZAVOD ZA PROSTORNO UREĐENJE  
POŽEŠKO-SLAVONSKE ŽUPANIJE  
POŽEGA

	21.07.2017.
Originalno	Orig. j.

# POŽEŠKO-SLAVONSKI SLUŽBENI GLASNIK

List izlazi prema potrebi

ISSN 1845-9013

## SADRŽAJ

Stranice:

### AKTI SKUPŠTINE

- |  |     |
|--|-----|
| 1. Godišnji izvještaj o izvršenju proračuna Požeško-slavonske županije za 2016. godinu   | 2   |
| 2. I. Izmjene i dopune Proračuna Požeško-slavonske županije za 2017. godinu i projekcija za 2018. i 2019. godinu - Prijedlog   | 60  |
| 3. Odluka o izradi III. Izmjena i dopuna Prostornog plana Požeško-slavonske županije   | 102 |
| 4. Odluka o mjerama zaštite šuma od protupravnog prisvajanja, korištenja i drugih protupravnih radnji, te provođenja šumskog reda u šumama šumoposjednika na području Požeško-slavonske županije | 106 |
| 5. Rješenje o izboru članova Mandatne komisije Županijske skupštine  | 109 |
| 6. Rješenje o izboru članova Komisije za izbor i imenovanja Županijske skupštine   | 109 |
| 7. Rješenje o izboru predsjednice Županijske skupštine Požeško-slavonske županije  | 109 |
| 8. Rješenje o izboru potpredsjednika Županijske skupštine Požeško-slavonske županije   | 110 |
| 9. Rješenje o izboru članova Komisije za statut i poslovnik Županijske skupštine   | 110 |
| 10. Rješenje o izboru članova Odbora za financije i proračun Županijske skupštine  | 110 |
| 11. Rješenje o izboru članova Odbora za društvene djelatnosti Županijske skupštine   | 111 |
| 12. Rješenje o izboru članova Odbora za komunalne djelatnosti, prostorno uređenje i zaštitu okoliša Županijske skupštine   | 111 |
| 13. Rješenje o izboru članova Odbora za gospodarstvo Županijske skupštine  | 111 |
| 14. Zaključak o primanju na znanje Izvješća Mandatne komisije i verifikaciji mandata članova Skupštine Požeško-slavonske županije  | 112 |

### AKT ŽUPANA

- |  |     |
|--|-----|
| 1. Pravilnik o provedbi postupaka jednostavne nabave | 114 |
|--|-----|

*Broj 4 · Požega, 27. lipnja 2017. godine*

## OBRAZLOŽENJE

stranica 102

POŽEŠKO-SLAVONSKI SLUŽBENI GLASNIK broj 04/2017

Na temelju članka 86. i 89. Zakona o prostornom uređenju ("Narodne novine" broj 153/13 - u daljnjem tekstu: Zakon) i članka 41. Statuta Požeško-slavonske županije ("Požeško-slavonski službeni glasnik", broj 1/13), a uz prethodno pribavljeno mišljenje Ministarstva zaštite okoliša i energetike, Županijska skupština Požeško-slavonske županije na Konstituirajućoj sjednici održanoj 26. lipnja 2017. godine donijela je

**ODLUKU**  
**o izradi**  
**III. izmjena i dopuna**  
**Prostornog plana Požeško - slavonske**  
**županije**

**I. OPĆE ODREDBE**

**Članak 1.**

Ovom Odlukom započinje postupak izrade III. Izmjena i dopuna Prostornog plana Požeško-slavonske županije (u daljnjem tekstu: III. Izmjene i dopune Plana).

Prostorni plan Požeško-slavonske županije donesen je 2002. godine, s izmjenama i dopunama 2011. godine te ciljanim izmjenama i dopunama Plana 2015. godine, koje su objavljene u ("Požeško-slavonskom službenom glasniku", br. 5/02, 5A/02, 4/11 i 4/15).

**Članak 2.**

Nositelj izrade III. Izmjena i dopuna Plana je Upravni odjel za gospodarstvo i graditeljstvo Požeško-slavonske županije, a stručni izrađivač III. Izmjena i dopuna Plana je Zavod za prostorno uređenje Požeško-slavonske županije (u daljnjem tekstu: nositelj izrade i stručni izrađivač).

**II. PRAVNA OSNOVA**

**Članak 3.**

Ova Odluka se donosi temeljem Zakona o prostornom uređenju, a u skladu sa Strategijom prostornog uređenja Republike Hrvatske, Programom prostornog uređenja Republike Hrvatske i Pravilnikom o sadržaju, mjerilima kartografskih prikaza, obveznim prostornim pokazateljima i standardu elaborata prostornih planova ("NN", br. 106/98, 39/04, 45/04 – ispravak i 163/04).

**III. RAZLOZI ZA IZRADU**

**Članak 4.**

Razlog za izradu III. Izmjena i dopuna Plana je osiguranje zakonskih i planskih okvira za realizaciju novonastalih strateških interesa i potreba te novih gospodarskih, prostornih i tehničkih okolnosti.

Izradi III. Izmjena i dopuna Plana pristupa se zbog:

- osiguravanja i utvrđivanja prostorne lokacije akumulacije Kamenska na rijeci Orpljavi te korekcije svih elemenata prostornog planiranja (prometa i infrastrukture, naselja i njihovih granica građevinskih područja, poljoprivrednih, šumskih i drugih površina) koji proizlaze iz definiranja navedene akumulacije te utvrđivanja mogućnosti neposredne provedbe za iste,

- usklađivanja i utvrđivanja / redefiniranja granica eksploatacijskih polja ugljikovodika „Jamarica“, „Janja Lipa“ i „Kozarica“ te istražnih prostora ugljikovodika, odnosno područja istražnog prostora mineralnih sirovina za istraživanje nafte i plina čija se granica određuje prema odluci Vlade RH te utvrđivanja mogućnosti neposredne provedbe za iste,

- redefiniranja elemenata i nivoa gospodarenja otpadom sukladno novonastalim okolnostima i zakonskim okvirima,

- preispitivanja, korekcije i redefiniranja granica i površina, ali i potrebe utvrđivanja i egzistiranja izdvojenih građevinskih područja gospodarske, sportske i ugostiteljsko-turističke namjene na nivou prostornog plana županije,

- preispitivanja i redefiniranja odredbi za provođenje sukladno prethodnim točkama, ali i drugim novonastalim okolnostima i saznanjima, osobito onima koje se odnose na gospodarske djelatnosti (poljoprivredne, poslovne, proizvodne) i njihove propisane udaljenosti te druge prostorne pokazatelje, kao i na nove okolnosti i propise iz segmenta zaštite prirode i kulturne baštine, te utvrđivanja kriterija za određivanje i korištenje građevinskih područja te njihovih izgrađenih, neizgrađenih i neuređenih dijelova,

- usklađivanje s novim zakonskim okvirima (izmjenama zakona i posebnih propisa).



## OBRAZLOŽENJE

**IV. OBUHVAT****Članak 5.**

Obuhvat III. Izmjena i dopuna Plana je područje Požeško-slavonske županije u dijelu koji se odnosi na konkretne točke III. izmjena i dopuna iz članka 4. ove Odluke.

**V. OCJENA STANJA U OBUHVATU****Članak 6.**

Prostor Požeško-slavonske županije se sada uređuje temeljem Plana izrađenog krajem devedesetih godina prošlog stoljeća, donesenog 2002. godine, te izmijenjenog 2011. i 2015. godine. Ukupna koncepcija uređenja prostora unutar obuhvata izrade se neće mijenjati, a uređenje prostora unutar obuhvata izrade će se tijekom postupka izrade i donošenja detaljno analizirati, te izmijeniti na po okoliš i korisnike prostora optimalan način.

**VI. CILJEVI I PROGRAMSKA POLAZIŠTA****Članak 7.**

Izradom ovih III. Izmjena i dopuna Plana potrebno je uz poštivanje ciljeva prostornog uređenja utvrđenih Zakonom o prostornom uređenju, smjernica i zadaća iz Strategije, Programa i drugih (sektorskih) razvojnih dokumenta, te uvažavanjem specifičnih potreba koji proizlaze iz regionalnih i lokalnih osobitosti, prirodnih, krajobraznih i kulturno povijesnih vrijednosti i mjera zaštite okoliša određenih prema posebnim propisima, planirati u članku 4. ove Odluke navedene zahvata u prostoru, te razraditi odredbe, smjernice i kriterije za njihovu neposrednu provedbu.

**VII. POPIS STRUČNIH PODLOGA POTREBNIH ZA IZRADU****Članak 8.**

Za izradu III. Izmjena i dopuna Plana koristit će se sva važeća prostorno planska dokumentacija državne, regionalne i lokalne razine, te sve raspoložive stručne i druge podloge.

**VIII. NAČIN PRIBAVLJANJA STRUČNIH RJEŠENJA****Članak 9.**

Stručno rješenje Nacrta prijedloga III. Izmjena i dopuna Plana izradit će stručni izrađivač, koristeći sve raspoložive stručne i druge podloge, podatke, planske smjernice i druge dokumente.

**IX. VRSTA I NAČIN PRIBAVLJANJA ODGOVARAJUĆIH POSEBNIH GEODETSKIH PODLOGA****Članak 10.**

III. Izmjena i dopun Plana izradit će se na postojećim digitalnim topografskim kartama MJ 1:100000, uz korištenje (po potrebi) digitalnih topografskih karata MJ 1:25000 i 1:5000, koje će se pribaviti od Državne geodetske uprave.

**X. POPIS TIJELA I OSOBA ODREĐENIH POSEBNIM PROPISIMA, KOJA DAJU ZAHTJEVE ZA IZRADU IZ PODRUČJA SVOG DJELOKRUGA, TE DRUGIH SUDIONIKA KOJI ĆE SUDJELOVATI U IZRADI****Članak 11.**

U postupku izrade III. Izmjena i dopuna Plana zahtijevat će se sudjelovanje i podaci, planske smjernice i drugi propisani dokumenti od slijedećih tijela i osoba određenih posebnim propisima, a na koja će imati utjecaja razlozi, ciljevi i programska polazišta:

- Ministarstvo graditeljstva i prostornog uređenja, Republike Austrije 20, 10000 Zagreb,
- Ministarstvo zaštite okoliša i energetike, Radnička cesta 80, 10000 Zagreb,
- Ministarstvo kulture, Uprava za zaštitu kulturne baštine, Konzervatorski odjel u Požegi, Trg Matka Peića 3, 34000 Požega
- Ministarstvo obrane, Uprave za materijalne resurse, Sektor za vojnu infrastrukturu, Služba za vojno graditeljstvo i energetska učinkovitost, Trg kralja Petra Krešimira IV 1, 10000 Zagreb,
- Ministarstvo pomorstva, prometa i infrastrukture, Prislavlje 14. 10000 Zagreb
- Ministarstvo poljoprivrede, Ulica grada Vukovara 78, p.p. 1034, 10000 Zagreb,
- Hrvatske vode Zagreb, Avenija grada Vukovara 220, 10000 Zagreb,

## OBRAZLOŽENJE

stranica 104

POŽEŠKO-SLAVONSKI SLUŽBENI GLASNIK broj 04/2017

- Hrvatske vode Zagreb, VGO za vodno područje sliva Save, VGI Orljava-Londža, M. Gupca 6, 34000 Požega,
- Hrvatske vode Zagreb, VGO za vodno područje sliva Save, VGI Ilova - Pakra, J.Jelačića 20, 43500 Daruvar,
- Državna uprava za zaštitu i spašavanje, Područni ured za zaštitu i spašavanje Požega, Kralja Krešimira 1, 34 000 Požega,
- Hrvatska agencija za poštu i elektroničke komunikacije, Jurišićeva 13, 10000 Zagreb,
- Hrvatska elektroprivreda, Direkcija za upravljanje i prijenos, Prijenosno podru je Osijek, Šetalište kardinala Franje Šepera 1 A, 31000 Osijek,
- HEP – PRIJENOS, Sektor za izgradnju i investicije, Odjel za pripremu izgradnje i izgradnju, Vukovarska 37, 10000 Zagreb,
- Hrvatska elektroprivreda, d.d. DP "Elektra" Požega, Primorska 24, 34000 Požega,
- Hrvatska elektroprivreda d.d., Pogon distribucije plina Požega, 34000 Požega,
- INA – INDUSTRIJA NAFTE d.d. , Sektor za proizvodnju nafte i plina, Služba za proizvodnu koordinaciju, Šubićeva 29, Zagreb,
- INA – INDUSTRIJA NAFTE d.d. , SD istraživanje i proizvodnja nafte i plina, Sektor za razradu polja, Avenija V. Holjevca 10, 10000 Zagreb
- PLINACRO d.o.o. ČLAN INA GRUPE, Savska cesta 88a, 10000 Zagreb,
- Hrvatske ceste d.o.o. Zagreb, Središnji ured, Odjel za razvitak i planiranje, za upravljanje i održavanje državnih cesta, Sektor za studije i projektiranje, Vončinina 3, 10000 Zagreb,
- Županijska uprava za ceste Požeško-slavonske županije, Matije Gupca 6, 34000 Požega,
- "Tekija", d.o.o. Vodovodna 1, 34000 Požega,
- „Komunalac Požega“ d.o.o. , Vukovarska 8, 34000 Požega
- "Komunalac" d.o.o. Pakrac, Ulica Križnog puta 18, 34550 Pakrac,
- MUP, Policijska postaja Požega, J. Runjanina, 34000 Požega,
- Hrvatske šume, Uprava šuma podružnica Požega, 34000 Požega,
- HAKOM, Hrvatska regulatorna agencija za mrežne djelatnosti, Roberta Frangeša Mihanovića 9, 10110 Zagreb,
- Odašiljači i veze d.o.o., Ulica grada Vukovara 269 d, 10000 Zagreb,
- HRT, ODAŠILJAČI I VEZE, Plansko tehnološki odjel, Prisavlje 3, Zagreb,
- Hrvatske željeznice, HŽ – Razvoj i investicije, Služba za studije, razvoj i pripremu Mihanovićeve 12, 10000 Zagreb,
- Javna ustanova za zaštitu prirodnih vrijednosti Požeško-slavonske županije, Županijska 7, 34000 Požega,
- UDU u Požeško-slavonskoj županiji, Odsjek za gospodarstvo, Županijska 11, 34000 Požega,
- Jedinice lokalne samouprave na području Požeško-slavonske županije, svima
  - Grad Požega
  - Grad Pleternica
  - Grad Pakrac
  - Grad Lipik
  - Grad Kutjevo
  - Općina Jakšić,
  - Općina Kaptol
  - Općina Brestovac
  - Općina Čaglin
  - Općina Velika
- Požeško-slavonska županija, Upravni odjel za gospodarstvo i graditeljstvo, Požega
- JU Park prirode "Papuk", Stjepana Radića 46, 34300 Velika,
- Susjedne županije
  - Sisačko-moslavačka županija, Župan, Stjepana i Antuna Radića 36, 44000 Sisak
  - Brodsko-posavska županija, Župan, Petra Krešimira IV 1, 35000 Slavonski Brod
  - Osječko-baranjska županija, Župan, Trg Ante Starčevića 2, 31000 Osijek
  - Virovitičko-podravska županija, Župan, Trg Ljudevita Patačića 1, 33000 Virovitica
  - Bjelovarsko-bilogorska županija, Župan, Ante Starčevića 8, 43000 Bjelovar,
- Zavodi za prostorno uređenje susjednih županija
  - Zavod za prostorno uređenje Sisačko-moslavačke županije, Trg bana J.Jelačića 6, 44000 Sisak,
  - Zavod za prostorno uređenje Brodsko-posavske županije, Petra Krešimira IV 1, 35000 Slavonski Brod
  - Zavod za prostorno uređenje Osječko-



## OBRAZLOŽENJE

- baranjske županije, Kapucinska 40/I, 31000 Osijek,
- Zavod za prostorno uređenje Virovitičko-podravске županije, Matije Gupca 53, 33000 Virovitica,
  - Zavod za prostorno uređenje Bjelovarsko-bilogorske županije, Ante Starčevića 8, 43000 Bjelovar

Sukladno članku 86. i 88. Zakona o prostornom uređenju, nositelj izrade će o izradi Izmjena i dopuna Plana obavijestiti javnost na mrežnoj stranici jedinice lokalne i područne (regionalne) samouprave i kroz informacijski sustav putem Zavoda, a Odluku o izradi objaviti u „Požeško-slavonskom službenom glasniku“.

## XI. ROKOVI ZA IZRADU

### Članak 12.

Za izradu i provođenje pojedinih faza III. Izmjena i dopuna Plana utvrđuju se slijedeći okvirni rokovi:

1. nositelj izrade će Odluku o izradi III. Izmjena i dopuna Plana dostaviti svim tijelima i osobama iz članka 11. ove Odluke s pozivom da mu u roku od najviše 30 dana dostave zahtjeve, ako ih ta tijela ne dostave u tom roku, smatrat će se da ih nemaju te se u tom slučaju moraju u izradi i donošenju Izmjena i dopuna poštivati uvjeti, koje za sadržaj Izmjena i dopuna određuju važeći propisi,
2. nositelj izrade će, istovremeno s postupkom iz 1. alineje ovog stavka obavijestiti javnost o izradi III. Izmjena i dopuna Plana na mrežnoj stranici Županije i Ministarstva graditeljstva i prostornog uređenja,
3. nakon što mu nositelj izrade dostavi zahtjeve iz alineje 1. ovog stavka, stručni izrađivač će u roku 30 dana izraditi Nacrt Prijedloga III. Izmjena i dopuna Plana,
4. nakon utvrđivanja Prijedloga III. Izmjena i dopuna Plana nositelj izrade će objaviti javnu raspravu o Prijedlogu III. Izmjena i dopuna Plana u „Požeško-slavonskom službenom glasniku“, na mrežnoj stranici Županije i Ministarstva graditeljstva i prostornog uređenja i na lokalno uobičajen način najmanje 8 dana prije početka, te dostaviti posebnu obavijest tijelima i osobama iz članka 11. ove Odluke koja su dala zahtjeve,
5. istodobno s objavom javne rasprave nositelj izrade će Prijedlog III. Izmjena i dopuna Plana staviti na javni uvid koji će trajati 15 dana na oglasnu ploču i mrežnu stranicu nositelja izrade prostornog plana i u informacijski sustav, tijekom kojega će nositelj izrade organizirati jedno javno izlaganje, a pisana očitovanja, mišljenja, prijedlozi i primjedbe moći će se dostaviti u roku određenom u objavi o javnoj raspravi,
6. nakon provedene javne rasprave odgovorni voditelj će obraditi sve primjedbe te u suradnji s nositeljem izrade u roku od 15 dana pripremiti izvješće o javnoj raspravi i dostaviti ga Županu na prihvaćanje,
7. nakon prihvaćanja izvješća o javnoj raspravi stručni izrađivač u suradnji s nositeljem izrade će u roku 15 dana izraditi Nacrt konačnog prijedloga III. Izmjena i dopuna Plana, te ga s izvješćem o javnoj raspravi, Nacrtom prijedloga Odluke o donošenju III. Izmjena i dopuna Plana dostaviti Ministarstvu graditeljstva i prostornog uz zahtjev za suglasnost, a sudionicima javne rasprave dostaviti obavijest s obrazloženjem o razlozima neprihvaćanja odnosno djelomičnog prihvaćanja njihovih prijedloga i primjedbi,
8. nakon što pribavi suglasnost iz alineje 7. ovog stavka nositelj izrade će Konačni prijedlog III. Izmjena i dopuna Plana i Prijedlog Odluke o donošenju III. Izmjena i dopuna Plana sa svim obveznim priložima i suglasnosti Ministarstva graditeljstva i prostornog uređenja dostaviti Županijskoj skupštini na donošenje.

Uz poštivanje svih, u stavku 1. ovog članka navedenih, Zakonom propisanih postupaka, te propisanih i procijenjenih rokova, rok za izradu i donošenje III. Izmjena i dopuna Plana procjenjuje se na 180 dana.

Ukoliko se iz opravdanih razloga ne budu mogli poštivati okvirni rokovi pojedinih faza izrade i donošenja iz stavka 1. ovog članka (na primjer provođenja postupka ocjene o potrebi strateške procjene utjecaja na okoliš) ili ako se ocijeni da je potrebno provođenje strateške procjene utjecaja na okoliš, nositelj izrade je dužan o tome izvijestiti Župana.

## OBRAZLOŽENJE

stranica 106

POŽEŠKO-SLAVONSKI SLUŽBENI GLASNIK broj 04/2017

**XII. ZABRANA IZDAVANJA AKATA KOJIM SE ODOBRAVAJU ZAHVATI U PROSTORU****Članak 13.**

Tijekom izrade i donošenja III. Izmjena i dopuna Plana nema zabrane izdavanja akata kojima se odobravaju zahvati u prostoru, odnosno građenja na temelju Plana.

**XIII. IZVORI FINANCIRANJA****Članak 14.**

Sredstva za izradu osigurat će dijelom iz proračuna Požeško-slavonske županije, dijelom tvrtka INA-Industrija nafte d.d. Zagreb te prijavom na natječaj Ministarstva graditeljstva i prostornog uređenja.

**XIV. ZAVRŠNE ODREDBE****Članak 15.**

Ova odluka stupa na snagu osmog dana od dana donošenja, a objavit će se u "Požeško-slavonskom službenom glasniku".

**ŽUPANIJSKA SKUPŠTINA  
POŽEŠKO-SLAVONSKE ŽUPANIJE**

Klasa: 021-02/17-03/3  
Urbroj: 2177/1-05-05/1-17-12  
Požega, 26. lipnja 2017. godine

**PREDSJEDNICA  
Josipa Miličević, v.r.**

Na temelju članka 10., 41. stavka 2. i članka 43. stavka 1. Zakona o šumama (Narodne novine 140/05, 82/06, 129/08, 80/10, 124/10, 25/12, 68/12, 148/13 i 94/14) i članka 16. Statuta Požeško-slavonske županije (Požeško-slavonski službeni glasnik br. 1/13), Županijska skupština Požeško-slavonske županije na Konstituirajućoj sjednici održanoj 26. lipnja 2017. godine, donosi

**ODLUKU**

**o mjerama zaštite šuma od protupravnog prisvajanja, korištenja i drugih protupravnih radnji, te provođenja šumskog reda u šumama šumoposjednika na području Požeško-slavonske županije**

**Članak 1.**

Ovom Odlukom propisuju se mjere koje

šumoposjednici moraju poduzimati radi zaštite šuma od protupravnog prisvajanja, korištenja i drugih protupravnih radnji, te za provođenje šumskog reda u šumama šumoposjednika na području Požeško-slavonske županije, mjesta gdje se smije ložiti vatra i paliti drveni ugljen i mjere zaštite od požara koje je potrebno poduzimati u šumama i šumskom zemljištu šumoposjednika na području Požeško-slavonske županije, te rok u kojem je šumoposjednik dužan pošumiti paljevine, površine na kojima nije uspjelo pomlađivanje i površine na kojima je izvršeno pustošenje, bespravna čista sječa ili krčenje šume.

**Članak 2.**

U smislu ove Odluke, sukladno Zakonu, šumom se smatra zemljište obraslo šumskim drvećem u obliku sastojine na površini većoj od 10 ari, šumski rasadnici i sjemenske plantaže koje su sastavni dio šume, šumska infrastruktura, protupožarni prosjeci te ostala manja otvorena područja unutar šume, šume u zaštićenim područjima prema posebnom propisu, šume od posebnoga ekološkoga, znanstvenoga, povijesnog ili duhovnog interesa, vjetrobrani i zaštitne zone – zaštitni pojasevi drveća površine veće od 10 ari i širine veće od 20 metara osim površina izuzetih u Zakonu o šumama.

Šumskim zemljištem se smatra zemljište na kojem se uzgaja šuma ili koje je radi svojih prirodnih obilježja i uvjeta gospodarenja predviđeno kao najpovoljnije za uzgajanje šuma.

Šume šumoposjednika su šume u vlasništvu i/ili posjedu pravnih i fizičkih osoba, osim šuma u vlasništvu Republike Hrvatske.

Šumoposjednik je svaka pravna ili fizička osoba – vlasnik i/ili posjednik šume, osim Republike Hrvatske, društva „Hrvatske šume“ d.o.o., tijela državne uprave i pravnih osoba čiji je osnivač Republika Hrvatska koje gospodare šumama u vlasništvu Republike Hrvatske.

Protupravno prisvajanje i korištenje šuma su sve radnje koje se obavljaju u šumi, na šumskom zemljištu ili sa šumskim proizvodima protivno propisima i aktima donesenim temeljem tih propisa, a bez znanja, odnosno suglasnosti šumoposjednika ili njihovih predstavnika.

Obavljanje nadzora nad gospodarenjem šumama, propisnih motrenja, izmjera za potrebe nacionalne inventure šumskih resursa i izrade programa gospodarenja, skupljanja podataka sukladno međunarodnim obvezama, znanstvenih istraživanja i posjete šumi ne smatraju se



## OBRAZLOŽENJE

ZAVOD ZA PROSTORNO UREĐENJE  
POŽEŠKO-SLAVONSKE ŽUPANIJE  
POŽEGA

15. 12. 2017.

Na temelju članka 86. stavka 3. Zakona o prostornom uređenju ("Narodne novine" broj 153/13 65/17) i članka 41. Statuta Požeško-slavonske županije ("Požeško-slavonski službeni glasnik", broj 1/13), Županijska skupština Požeško-slavonske županije na svojoj 3. sjednici održanoj 5. prosinca 2017. godine, donijela je

**ODLUKU**  
**o izmjenama i dopunama Odluke o izradi**  
**III. Izmjena i dopuna**  
**Prostornog plana Požeško - slavonske županije**

**Članak 1.**

U Odluci o izradi III. Izmjena i dopuna Prostornog plana Požeško-slavonske županije ("Požeško-slavonski službeni glasnik", broj 4/17), u članku 4., stavku 2., podstavku 5., iza riječi „redefiniranja“ dodaju se riječi „te korekcija“, a iza riječi „provođenje“ dodaju se riječi „i kartografskih prikaza“, dok se u podstavku 6., na kraju rečenice točka zamjenjuje zarezom te se iza podstavka 6. dodaju novi podstavci 7. i 8. koji glase:

- preispitivanje trase brze ceste dionica Pleternica – Požega – Brestovac i uvođenje alternativnog koridora (koridora za istraživanje),
- redefiniranje, preispitivanje i korekcija drugih prometnih i infrastrukturnih koridora, vodova i objekata sukladno potrebama, novim saznanjima te zahtjevima javnopravnih tijela.
- uvrštavanje prostora za odlaganje viška iskopa nastalog kao posljedica izvođenja građevinskih radova u izgradnji brze ceste

**Članak 2.**

Ova Odluka dostavit će se tijelima i osobama iz članka 11. Odluke o izradi.

Rok za dostavu zahtjeva za izradu Plana je 15 dana od dana zaprimanja ove Odluke s pozivom na dostavu zahtjeva, ako ih ta tijela ne dostave u tom roku, smatrat će se da ih nemaju.

**Članak 3.**


Ova odluka stupa na snagu osmog dana od dana objave u "Požeško-slavonskom službenog glasniku".

**ŽUPANIJSKA SKUPŠTINA**  
**POŽEŠKO-SLAVONSKE ŽUPANIJE**

KLASA: 021-02/17-03/5  
URBROJ: 2177/1-05-05/1-17-10  
Požega, 5. prosinca 2017. godine







# POŽEŠKO-SLAVONSKI SLUŽBENI GLASNIK

List izlazi prema potrebi

ISSN 1845-9013

## SADRŽAJ

### AKTISKUPŠTINE

Stranice:

1. II. Izmjene i dopune proračuna Požeško-slavonske županije za 2017. godinu i projekcija za 2018. i 2019. godinu	3
2. Proračun za 2018. godinu i projekcije za 2019. i 2020. godinu	43
3. Odluka o izvršavanju Proračuna Požeško-slavonske županije za 2018. godinu	83
4. Odluka o izmjenama uvjeta iz Programa kreditiranja razvitka poljoprivrede u 2001. godini	87
5. Odluka o izmjenama i dopunama Odluke o izradi III. Izmjena i dopuna Prostornog plana Požeško-slavonske županije	88
6. Odluka o osnivanju Javne ustanove Regionalni koordinatork razvoja Požeško-slavonske županije	89
7. Odluka o raspoređivanju sredstava za financiranje političkih stranaka i članova Županijske skupštine izabranih s liste grupe birača zastupljenih u Županijskoj	92
8. Odluka o promjeni djelatnosti Osnovne škole Lipik	93
9. Program javnih potreba humanitarno socijalnih udruga za 2018. godinu	93
10. Program javnih potreba udruga proisteklih iz Domovinskog rata Požeško-slavonske županije za 2018. godinu	96
11. Program javnih potreba u kulturi Požeško-slavonske županije za 2018. godinu	98
12. Program javnih potreba u sportu Požeško-slavonske županije za 2018. godinu	102
13. Rješenje o imenovanju privremene ravnateljice Javne ustanove Regionalni Koordinator razvoja Požeško-slavonske županije	103

**Broj 8 · Požega, 6. prosinca 2017. godine**

## OBRAZLOŽENJE

stranica 88

POŽEŠKO-SLAVONSKI SLUŽBENI GLASNIK broj 08/2017

osiguranja povrata kredita koji nisu navedeni u članku 18. Pravilnika o uvjetima i načinu korištenja sredstava za kreditiranje razvitka i obnove poljoprivrede («Narodne novine», broj 85/01, 07/02, 147/02, 140/03, 108/04 i 64/06), a poslovna banka ih može prihvatiti ukoliko ocijeni pravnu valjanost i vrijednosnu dostatnost istih, uz pisanu suglasnost Požeško-slavonske županije.

**Članak 7.**

Korisnik kredita ima pravo prema uvjetima iz ove Odluke samo jednom podnijeti zahtjev ili za reprogram ili za jednokratnu otplatu kredita.

**Članak 8.**

Stupanjem na snagu ove Odluke prestaju važiti „Odluka o izmjenama uvjeta kredita odobrenih u programu kreditiranja razvitka poljoprivrede za 2001. godinu“ (Požeško-slavonski službeni glasnik“ 6/2004) i „Odluku o izmjenama i dopunama Odluke o izmjenama uvjeta kredita odobrenih u Programu kreditiranja razvitka poljoprivrede za 2001. godinu („Požeško-slavonski službeni glasnik“ broj 3/12), a svi postupci započeti prema uvjetima iz navedene Odluke završit će sukladno ovoj Odluci.

**Članak 9.**

Ova Odluka stupa na snagu osmog dana od dana objave u „Požeško-slavonskom službenom glasniku“.

**ŽUPANIJSKA SKUPŠTINA  
POŽEŠKO-SLAVONSKE ŽUPANIJE**

KLASA: 021-02/17-03/5  
URBROJ: 2177/1-05-05/1-17-9  
Požega, 5. prosinca 2017. godine

**PREDSJEDNICA**  
Josipa Miličević, v.r.

Na temelju članka 86. stavka 3. Zakona o prostornom uređenju („Narodne novine“ broj 153/13 65/17) i članka 41. Statuta Požeško-slavonske županije („Požeško-slavonski službeni glasnik“, broj 1/13), Županijska skupština Požeško-slavonske županije na svojoj 3. sjednici održanoj 5. prosinca 2017. godine, donijela je

**ODLUKU**

**o izmjenama i dopunama Odluke o izradi**

**III. Izmjena i dopuna  
Prostornog plana Požeško - slavonske  
županije**

**Članak 1.**

U Odluci o izradi III. Izmjena i dopuna Prostornog plana Požeško-slavonske županije („Požeško-slavonski službeni glasnik“, broj 4/17), u članku 4., stavku 2., podstavku 5., iza riječi „redefiniranja“ dodaju se riječi „te korekcija“, a iza riječi „provodjenje“ dodaju se riječi „i kartografskih prikaza“, dok se u podstavku 6., na kraju rečenice točka zamjenjuje zarezom te se iza podstavka 6. dodaju novi podstavci 7. i 8. koji glase:

- preispitivanje trase brze ceste dionica Pleternica – Požega – Brestovac i uvođenje alternativnog koridora (koridora za istraživanje),
- redefiniranje, preispitivanje i korekcija drugih prometnih i infrastrukturnih koridora, vodova i objekata sukladno potrebama, novim saznanjima te zahtjevima javnopravnih tijela.
- uvrštavanje prostora za odlaganje viška iskopa nastalog kao posljedica izvođenja građevinskih radova u izgradnji brze ceste

**Članak 2.**

Ova Odluka dostavit će se tijelima i osobama iz članka 11. Odluke o izradi.

Rok za dostavu zahtjeva za izradu Plana je 15 dana od dana zaprimanja ove Odluke s pozivom na dostavu zahtjeva, ako ih ta tijela ne dostave u tom roku, smatrat će se da ih nemaju.

**Članak 3.**

Ova odluka stupa na snagu osmog dana od dana objave u „Požeško-slavonskom službenog glasniku“.

**ŽUPANIJSKA SKUPŠTINA  
POŽEŠKO-SLAVONSKE ŽUPANIJE**

KLASA: 021-02/17-03/5  
URBROJ: 2177/1-05-05/1-17-10  
Požega, 5. prosinca 2017. godine

**PREDSJEDNICA**  
Josipa Miličević, v.r.

Na temelju članka 12. Zakona o ustanovama („Narodne novine“ br. 76/93, 29/97, 47/99 i 35/08), članka 16. Statuta Požeško-slavonske županije („Požeško-slavonski službeni glasnik“ br. 01/13), Županijska skupština



## OBRAZLOŽENJE

## INA prvi zahtjev



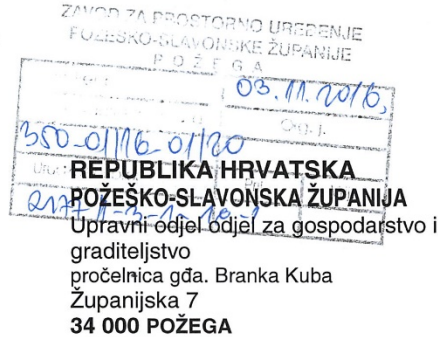
**SD ISTRAŽIVANJE I PROIZVODNJA NAFTE I PLINA**  
SEKTOR ZA RAZRADU POLJA

Av. V. Holjevca 10  
10000 Zagreb

Tel: 385 1 645 0518  
Fax: 385 1 645 2522

Naš znak - Re: 50308575/28-10-16/3449-509/AK

Datum - Date: 28. listopada 2016.



**PREDMET PROSTORNI PLAN POŽEŠKO-SLAVONSKE ŽUPANIJE**  
**- inicijativa za pokretanje izrade izmjena i dopuna plana -**

INA, Industrija nafte d.d., Zagreb, sukladno Članku 66. Zakona o istraživanju i eksploataciji ugljikovodika (NN 94/13 i 14/14), bila je dužna kao nositelj odobrenja za eksploatacijska polja ugljikovodika (EPU), na području Republike Hrvatske, uskladiti postojeća odobrenja s odredbama spomenutog zakona. U sklopu navedenog, proveden je i postupak usklađenja granica eksploatacijskih polja ugljikovodika.

Na području Požeško-slavonske županije nalaze se 3 eksploatacijska polja ugljikovodika na kojima je INA, d.d. nositelj odobrenja za EPU, odnosno sukladno Zakonu o istraživanju i eksploataciji ugljikovodika (NN 94/13 i 14/14) - ovlaštenik koncesije. To su EPU „Jamarica“, „Janja Lipa“ i „Kozarica“.

Sukladno navedenom proveden je postupak usklađenja granica polja za sva navedena eksploatacijska polja ugljikovodika te su od strane Ministarstva gospodarstva Republike Hrvatske dobivena Rješenja o utvrđivanju eksploatacijskih polja ugljikovodika, kojima su određene nove granice eksploatacijskih polja u HTRS96 sustavu.

Za realizaciju pojedinih planiranih aktivnosti INA, d.d., nužna je usklađenost planiranih zahvata sa svom prostorno-planskom dokumentacijom, sukladno stavu Ministarstva graditeljstva i prostornoga uređenja. Stoga je potrebno uskladiti nove granice eksploatacijskih polja ugljikovodika sa važećom prostorno-planskom dokumentacijom pa time i sa Prostornim planom Požeško-slavonske županije.

Iz tog razloga pokrećemo ovu inicijativu za izradu izmjena i dopuna Prostornog plana Požeško-slavonske županije te Vas molimo da Odlukom o donošenju izmjena Prostornog plana predvidite izmjene grafičkih priloga, kako bi se tijekom postupka izrade i donošenja plana ucrtale nove granice eksploatacijskih polja ugljikovodika, koja se nalaze na području Požeško-slavonske županije.

INA, d.d.	Banka - Bank	Adresa - Address	IBAN broj - IBAN Number	Trgovački sud u Zagrebu Commercial Court in Zagreb
Avenija Većeslava Holjevca 10 10 002 Zagreb p.p. 555 Hrvatska - Croatia Telefon - Telephone +385(1)6450000 Faks - Fax + 385(1)6452100	Privredna banka Zagreb d.d. Raiffeisenbank Austria d.d. Zagrebačka banka d.d. Societe Generale-Splitska banka d.d. OTP banka Hrvatska d.d. Hrvatska poštanska banka d.d. Sberbank d.d. NATIXIS UniCredit Bank Austria AG BNP Paribas (Suisse) SA ING Bank NV Credit Agricole (Suisse) SA	Račkoga 6, 10000 Zagreb Petrićka 59, 10000 Zagreb Trg bana Josipa Jelačića 10, 10000 Zagreb R. Boškovića 16, 21000 Split Donovinog rata 3, 23000 Zadar Jurišićeva 4, 10000 Zagreb Vanjaška 9, 10000 Zagreb Avenue Pierre Mendes 30, 75013 Paris Schottengasse 6-8, A-1010 Wien Place de Hollande 2, Case Postale 5060 1211 Geneve 11 PO BOX 1800, 1000 BV Amsterdam 4 quai General - Guisan, CH 1204	HR92 2340 0091 1000 2250 2 HR70 2484 0081 1006 1948 3 HR92 2360 0001 1013 0295 5 HR81 2330 0031 1002 0454 6 HR96 2407 0001 1001 3214 9 HR78 2330 0011 1003 3707 6 HR75 2503 0071 1000 6216 3 FR76 3007 8999 27 021 672 000 59 AT21 1200 0528 4400 3465 (EUR) AT91 1200 0528 4400 3467 (USD) CH95 0988 6001 0887 4000 2 (EUR) CH25 0988 6001 0887 4000 1 (USD) NL98 INGB 0650 7815 38 (EUR) NL23 INGB 0020 0370 90 (USD) CH98 0674 1016 2235 0000 1	MBS: 080000604 Uplaćen temeljni kapital – Paid capital stock 9.000.000.000,00 kn - HRK Broj izdanih dionica / Nominalna vrijednost No. of issued shares / Nominal value 10.000.000 / 900,00 kn - HRK Matični broj – Reg. No. 3586243 OIB - 27759580625

Predsjednik i članovi Uprave / President and members of the Management Board:  
Zoltán Áldott, Niko Dalić, Gábor Horváth, Ivan Krešić, Davor Mayer, Péter Rátaiatics  
Predsjednik Nadzornog odbora / President of the Supervisory Board: Damir Vandelic

## OBRAZLOŽENJE

U tu svrhu dostavljamo Vam kartu Požeško-slavonske županije s ucrtanim novim granicama EPU „Jamarica“, „Janja Lipa“ i „Kozarica“, kao i CD sa granicama EPU u dwg i shp formatu te pripadajućim rješenjima Ministarstva gospodarstva u pdf formatu.

Nadamo se da ćete biti u mogućnosti udovoljiti našim zahtjevima te u što kraćem roku pokrenuti tražene izmjene i dopune.

U slučaju potrebe za dodatnim informacijama kontakt osoba je:

Ana Kralj-Vrsalović, mob: 098 324 857, email: [ana.kralj-vrsalovic@ina.hr](mailto:ana.kralj-vrsalovic@ina.hr).

Sretno!

Direktor Sektora za razradu polja



*Jelić*  
Jerko Jelić-Balta, dipl. ing.

**U prilogu:**

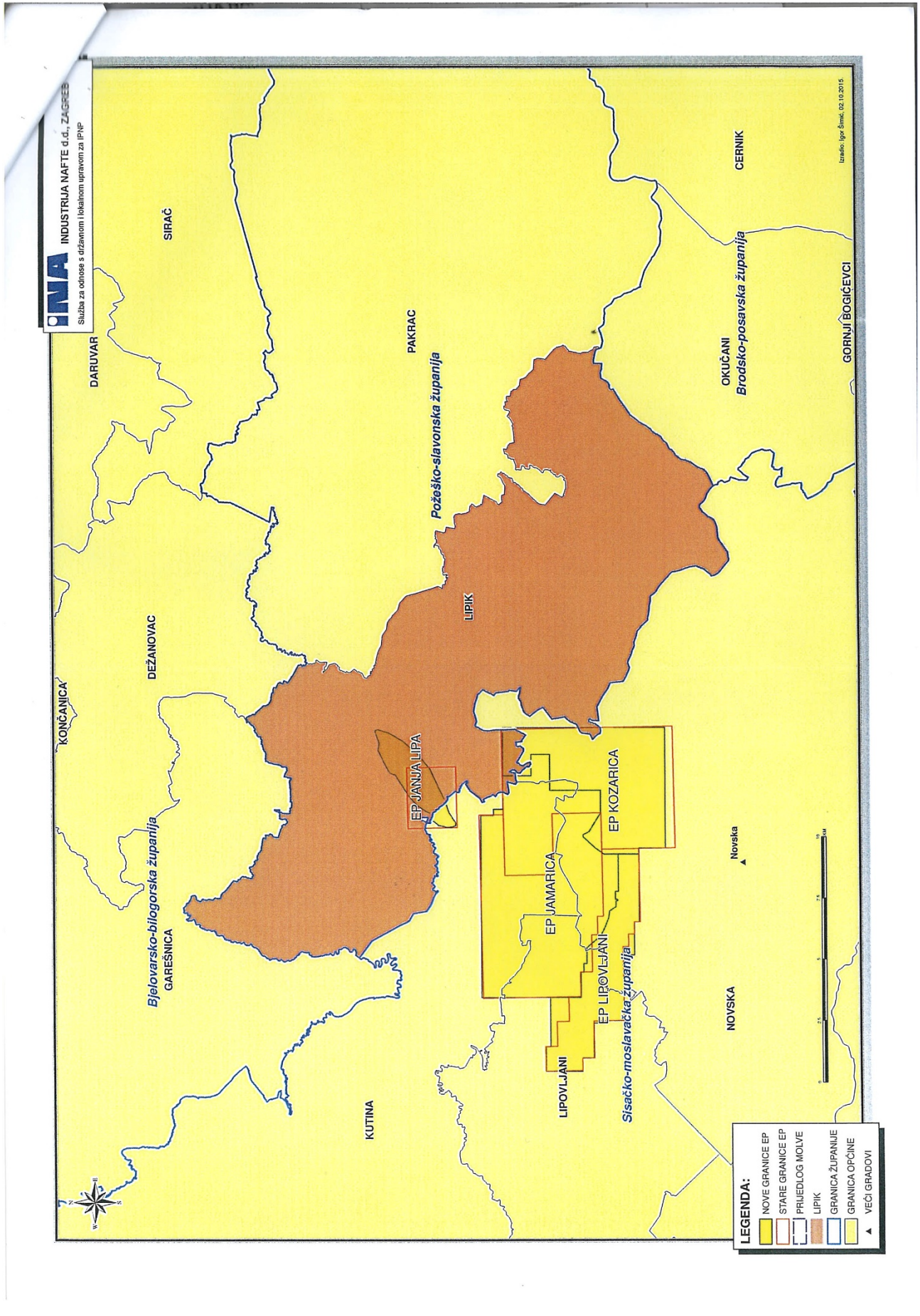
1. Pregledna karta Požeško-slavonske županije s ucrtanim novim granicama EPU „Jamarica“, „Janja Lipa“ i „Kozarica“;
2. CD sa kartom Požeško-slavonske županije s ucrtanim novim granicama EPU „Jamarica“, „Janja Lipa“ i „Kozarica“ u dwg i shp formatu te pripadajućim rješenjima Ministarstva gospodarstva u pdf formatu.

**Dostaviti:**

1. JU Zavod za prostorno uređenje Požeško-slavonske županije, n/r ravnatelj gosp. Mladenko Soldo, mag.ing.aedif., Županijska 7, 34 000 Požega;
2. Direktorica Sektora istraživanja, Lilit Cota, dipl. ing.;
3. Direktorica Sektora proizvodnje nafte i plina, Davorka Tancer, dipl. ing.;
4. Direktor Proizvodne regije središnja Hrvatska, Dinko Vidaković, dipl. ing.;
5. Direktor Službe za odnose s državnom i lokalnom upravom IPNP, Željko Tremac, dipl. ing.
6. Arhiva, ovdje.



OBRAZLOŽENJE



OBRAZLOŽENJE