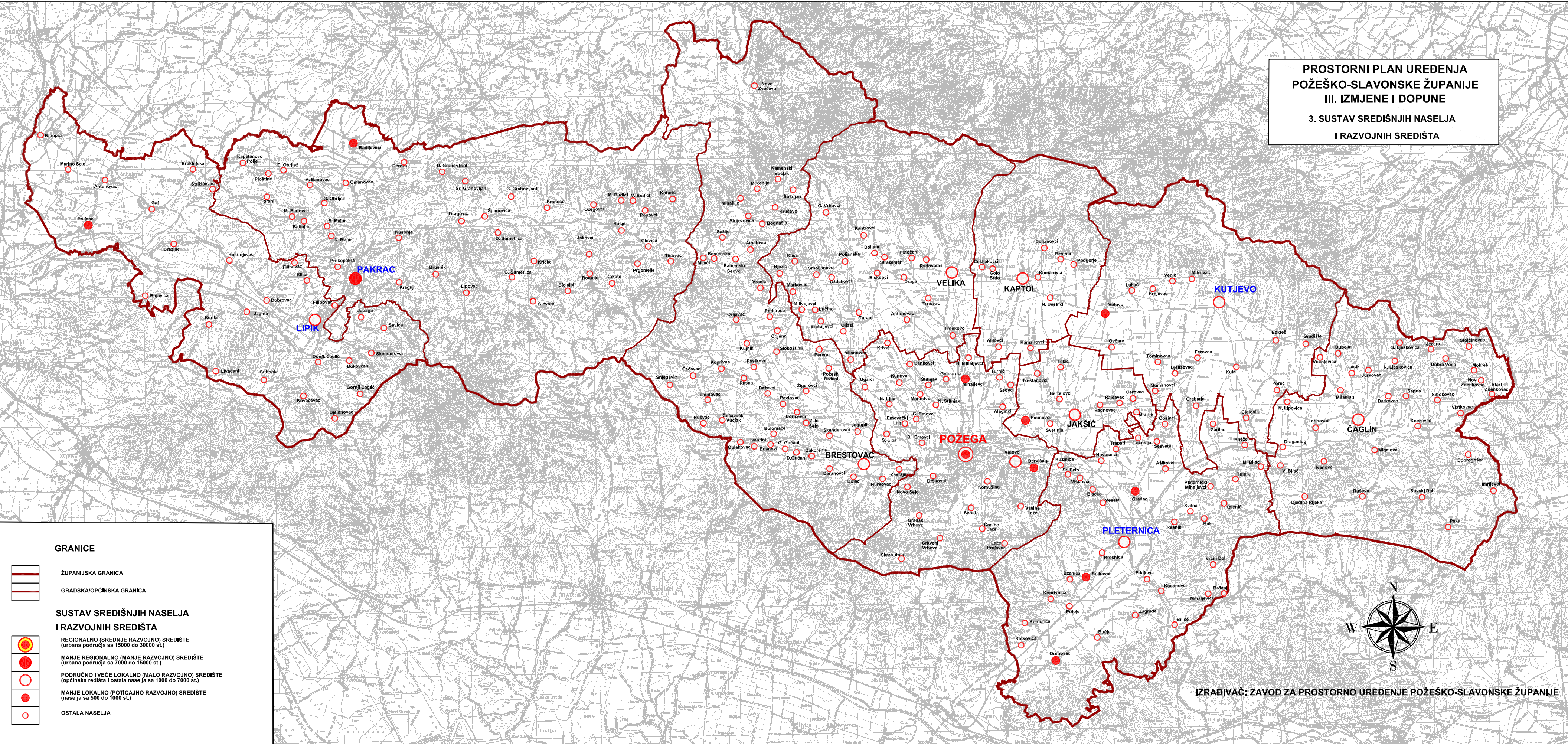




**PROSTORNI PLAN UREĐENJA
POŽEŠKO-SLAVONSKE ŽUPANIJE
III. IZMJENE I DOPUNE**






**3. SUSTAV SREDIŠNJIH NASELJA
I RAZVOJNIH SREDIŠTA**



GRANICE

-  ŽUPANIJSKA GRANICA
-  GRADSKA/OPCINSKA GRANICA

**SUSTAV SREDIŠNJIH NASELJA
I RAZVOJNIH SREDIŠTA**

-  REGIONALNO (SREDNJE RAZVOJNO) SREDIŠTE
(urbana područja sa 15000 do 30000 st.)
-  MANJE REGIONALNO (MANJE RAZVOJNO) SREDIŠTE
(urbana područja sa 7000 do 15000 st.)
-  PODRUČNO I VEĆE LOKALNO (MALO RAZVOJNO) SREDIŠTE
(općinskaredišta i ostala naselja sa 1000 do 7000 st.)
-  MANJE LOKALNO (POTICAJNO RAZVOJNO) SREDIŠTE
(naselja sa 500 do 1000 st.)
-  OSTALA NASELJA

IZRAĐIVAČ: ZAVOD ZA PROSTORNO UREĐENJE POŽEŠKO-SLAVONSKE ŽUPANIJE